

Aktualizace územně analytických podkladů ORP Havířov 2017



ORP Havířov v číslech Českého statistického úřadu

**ve vybraných ukazatelích pro potřeby
územně analytických podkladů**

září 2017

Obsah dokumentu:

Úvodní informace	5
1. Vývoj počtu obyvatel	6
1.1. Počet obyvatel	6
1.2. Přirozený přírůstek	7
1.3. Saldo migrace	8
2. Podíl obyvatel ve věku 0 - 14 let na celkovém počtu obyvatel	9
2.1. Podíl obyvatel ve věku 0 - 14 let na celkovém počtu obyvatel (%)	9
2.2. Počet obyvatel ve věku 0 - 14 let	10
3. Podíl obyvatel ve věku 65 let a více na celkovém počtu obyvatel	11
3.1. Podíl obyvatel ve věku 65 let a více na celkovém počtu obyvatel (%)	11
3.2. Počet obyvatel ve věku 65 let a více	12
4. Podíl osob se základním vzděláním	13
4.1. Podíl osob se vzděláním základním (vč. neukončeného) na populaci ve věku 15 a více let (%)	13
5. Podíl osob s vysokoškolským vzděláním	14
5.1. Podíl osob s ukončeným vysokoškolským vzděláním na populaci ve věku 15 a více let (%)	14
6. Sídlní struktura	15
6.1. Počet částí obce	15
7. Ekonomická aktivita podle odvětví	16
7.1. Podíl zaměstnaných v priméru (%)	16
7.2. Podíl zaměstnaných v sekundéru (%)	17
8. Míra nezaměstnanosti	18
8.1. Podíl nezaměstnaných osob dosažitelných (%)	18
8.2. Uchazeči o zaměstnání v evidenci úřadu práce- dosažitelní	19
8.3. Uchazeči o zaměstnání v evidenci úřadu práce – celkem	20
8.4. Uchazeči o zaměstnání v evidenci úřadu práce – absolventi	21
8.5. Uchazeči o zaměstnání v evidenci úřadu práce - evidence nad 12 měsíců	22
9. Vyjíždějící do zaměstnání a škol	23
9.1. Vyjíždějící do zaměstnání mimo obec	23
9.2. Vyjíždějící do škol mimo obec	24
10. Dojíždějící do zaměstnání a škol do obce	25
10.1. Dojíždějící do zaměstnání do obce	25
10.2. Dojíždějící do škol do obce	26
11. Výstavba domů a bytů	27
11.1. Počet dokončených bytů	27
11.2. Počet dokončených bytů v rodinných domech	28

12. Podíl neobydlených bytů na celkovém fondu	29
12.1. Podíl neobydlených bytů z celkového počtu bytů (%)	29
13. Struktura bytového fondu	30
13.1. Počet obydlených domů	30
13.2. Počet obydlených bytů	31
13.3. Podíl obydlených bytů v rodinných domech (%)	32
13.4. Podíl obydlených bytů postavených do roku 1919 (%)	33
13.5. Podíl obydlených bytů postavených mezi roky 1920 - 1970 (%)	34
13.6. Podíl obydlených bytů postavených mezi roky 1971 - 1980 (%)	35
13.7. Podíl obydlených bytů postavených mezi roky 1981 - 2000 (%)	36
13.8. Podíl obydlených bytů postavených mezi roky 2001 - 2011 (%)	37
14. Počet staveb pro rodinnou rekreaci	38
14.1. Počet neobydlených bytů sloužících k rekreaci	38
15. Kapacita a kategorie ubytovacích zařízení	39
15.1. Počet hromadných ubytovacích zařízení celkem	39
16. Podíl obyvatel zásobovaných pitnou vodou z veřejného vodovodu	40
16.1. Podíl obyvatel v obydlených bytech s vodovodem zásobovaných pitnou vodou z vodovodu (%)	40
17. Podíl obyvatel zásobovaných plynem	41
17.1. Podíl obyvatel v obydlených bytech s plynem zavedeným do bytu (%)	41
18. Podíl obyvatel s přípojem na veřejnou kanalizační síť	42
18.1. Podíl obyvatel v obydlených bytech napojených na kanalizační síť (%)	42
19. Podíl zemědělské půdy z celkové výměry katastru	43
19.1. Podíl zemědělské půdy z celkové výměry (%)	43
20. Podíl orné půdy ze zemědělské půdy	44
20.1. Podíl orné půdy ze zemědělské půdy (%)	44
21. Podíl trvalých travních porostů z celkové výměry zemědělské půdy	45
21.1. Podíl trvalých travních porostů ze zemědělské půdy (%)	45
22. Podíl zastavěných a ostatních ploch z celkové výměry katastru	46
22.1. Podíl zastavěných a ostatních ploch z celkové výměry (%)	46
23. Podíl vodních ploch na celkové výměře katastru	47
23.1. Podíl vodních ploch z celkové výměry (%)	47
24. Podíl lesů na celkové výměře katastru	48
24.1. Podíl lesů z celkové výměry (%)	48
25. Koeficient ekologické stability KES	49
25.1. Koeficient ekologické stability	49
25.2. Orná půda - rozloha (ha)	50
25.3. Chmelnice - rozloha (ha)	51

25.4.	Vinice - rozloha (ha)	51
25.5.	Zahrady - rozloha (ha)	52
25.6.	Ovocné sady - rozloha (ha)	53
25.7.	Trvalé travní porosty - rozloha (ha)	54
25.8.	Lesní půda - rozloha (ha)	55
25.9.	Vodní plochy - rozloha (ha)	56
25.10.	Zastavěné plochy - rozloha (ha)	57
25.11.	Ostatní plochy - rozloha (ha)	58
25.12.	Zemědělská půda - rozloha (ha)	59
25.13.	Celková výměra (ha)	60
26.	Další dostupné informace, týkající se například demografie, ekonomických aktivit, bydlení, rekreace, uspokojování sociálních potřeb a životního prostředí	61
26.1.	Živě narození	61
26.2.	Zemřelí	62
26.3.	Přistěhovalí	63
26.4.	Vystěhovalí	64
26.5.	Počet obyvatel v obydlených bytech	65
26.6.	Počet obyvatel v obydlených bytech s vodovodem	66
26.7.	Počet obyvatel žijících v obydlených bytech s plynem zavedeným do bytu	67
26.8.	Počet obyvatel žijících v obydlených bytech napojených na kanalizační síť	68
26.9.	Průměrný věk	69
26.10.	Počet obyvatel ve věku 15 - 64 let	70
	Závěrečná informace	71

Úvodní informace

Český statistický úřad dne 30.6.2017 zveřejnil na základě zákona č. 183/2006 Sb., o územním plánování a stavebním řádu, v platném znění (dále jen "stavební zákon"), sérii tabulek z Veřejné databáze ČSÚ se statistickými údaji o obcích, o správních obvodech obcí s rozšířenou působností (ORP) a o krajích ČR. Obsahují vybrané ukazatele, které jsou využitelné pro aktualizaci územně analytických podkladů (ÚAP).

Aktuálnost těchto údajů je k 31.12.2016. Část souborů obsahuje statistická data aktualizovaná každý rok. K dispozici jsou rovněž soubory s vybranými ukazateli z definitivních výsledků (za obyvatelstvo s obvyklým pobytem) Sčítání lidu, domů a bytů (SLDB) 2011.

Pořizovatel územně analytických podkladů ORP Havířov, odbor územního rozvoje Magistrátu města Havířova, v rámci aktualizace ÚAP ORP Havířov 2017 zpracoval vybraná data ze zveřejněných databází od Českého statistického úřadu a to v rozsahu celého správního území ORP Havířov - tj. území statutárního města Havířov a obcí Albrechtice, Horní Bludovice, Horní Suchá a Těrlicko. Vzniklý dokument zajistí přehlednější práci s těmito informacemi o území.

Členění jednotlivých kapitol plně vychází z popisu informací, které ke zveřejněným databázím předal ČSÚ. Každý zpracovaný ukazatel obsahuje jeho popis (definici) a tabulku se zpracovanými daty. Dále byl pořizovatelem ÚAP zpracován pro každý sledovaný ukazatel graf, který přehledně promítá informace z příslušné tabulky. Na základě zveřejněných databází byly jednotlivé ukazatele zpracovány za období let 2012 až 2016. U těch ukazatelů, které nejsou sledovány pravidelně po jednotlivých letech, byly zdrojem informací výsledky ze Sčítání lidí, domů a bytů z roku 2011.

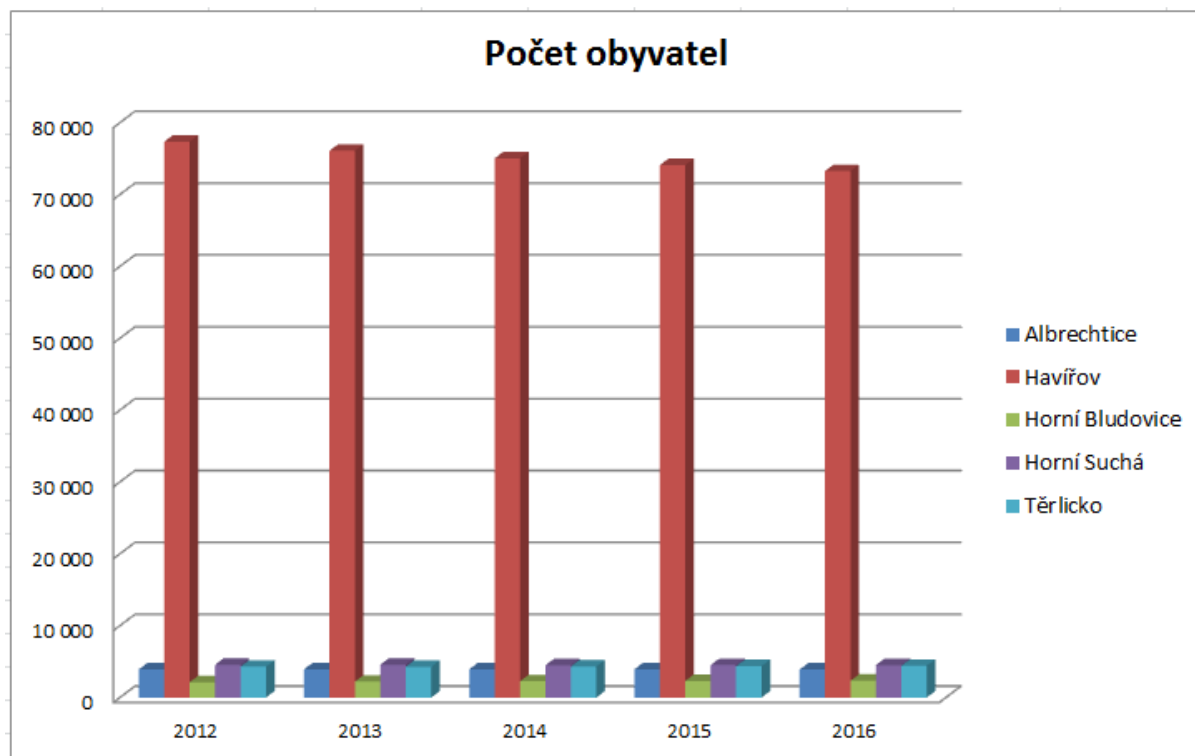
Tuto aktualizaci územně analytických podkladů zpracoval pořizovatel ÚAP ORP Havířov – Magistrát města Havířova, odbor územního rozvoje, září 2017.

1. Vývoj počtu obyvatel

1.1. Počet obyvatel

Udává počet obyvatel území bilancovaný k 31.12. Do počtu obyvatel jsou zahrnuty všechny osoby s trvalým i dlouhodobým pobytem v daném území a to bez ohledu na státní občanství. Do počtu obyvatel jsou tak podle zákona o pobytu cizinců (č. 326/1999 Sb.) zahrnuti cizinci s trvalým pobytem, cizinci s přechodným pobytem na základě víza nad 90 dnů a cizinci, kterým byl přiznán azyl.

<i>sledované období</i>	2012	2013	2014	2015	2016
Albrechtice	3 928	3 948	3 937	3 948	3 906
Havířov	77 371	76 109	75 049	74 101	73 274
Horní Bludovice	2 147	2 214	2 271	2 313	2 340
Horní Suchá	4 576	4 585	4 516	4 537	4 527
Těrlicko	4 297	4 295	4 334	4 372	4 420
ORP Havířov	92 319	91 151	90 107	89 271	88 467

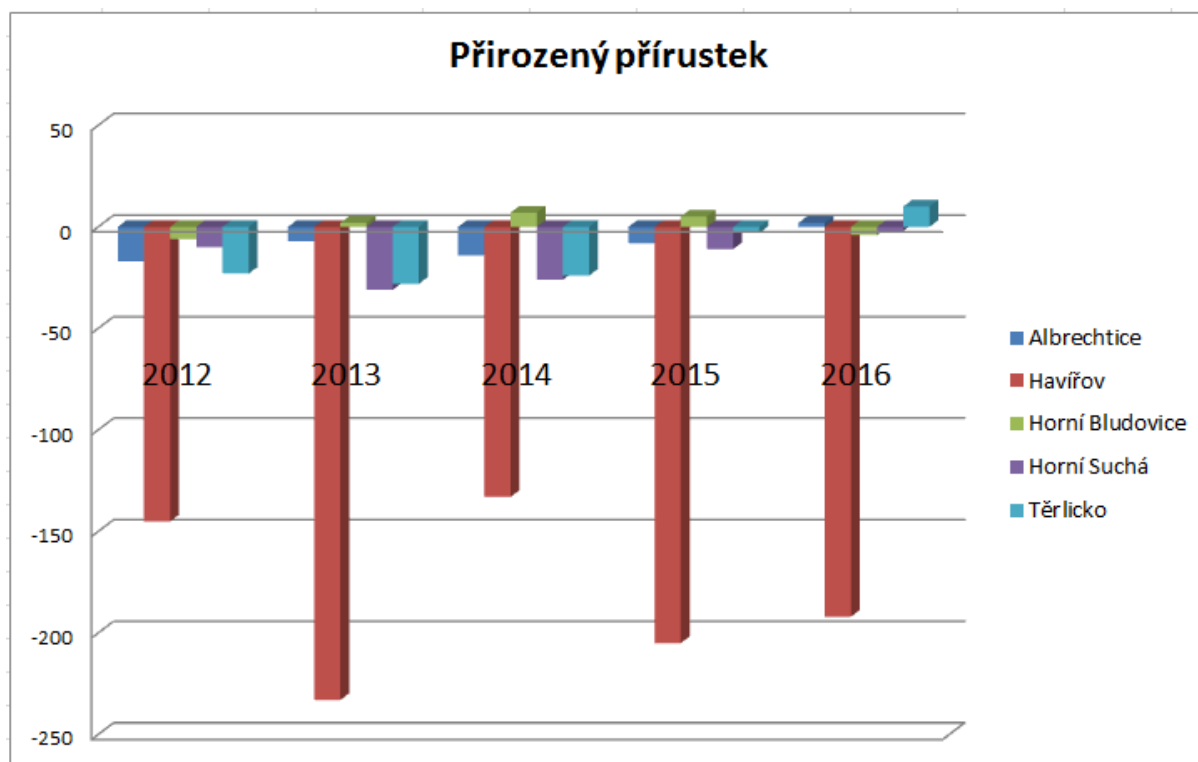


1.2. Přirozený přírůstek

Přirozený přírůstek obyvatel je dán rozdílem počtu živě narozených dětí a počtu zemřelých obyvatel za stejné období (obvykle 1 roku) v daném území.

Tento ukazatel je tedy roven rozdílu hodnot ukazatele v kapitole 26.1 a ukazatele v kapitole 26.2.

sledované období	2012	2013	2014	2015	2016
Albrechtice	-17	-7	-14	-8	2
Havířov	-145	-233	-133	-205	-192
Horní Bludovice	-6	2	7	5	-4
Horní Suchá	-10	-31	-26	-11	-2
Těrlicko	-23	-28	-24	-3	10
ORP Havířov	-201	-297	-190	-222	-186



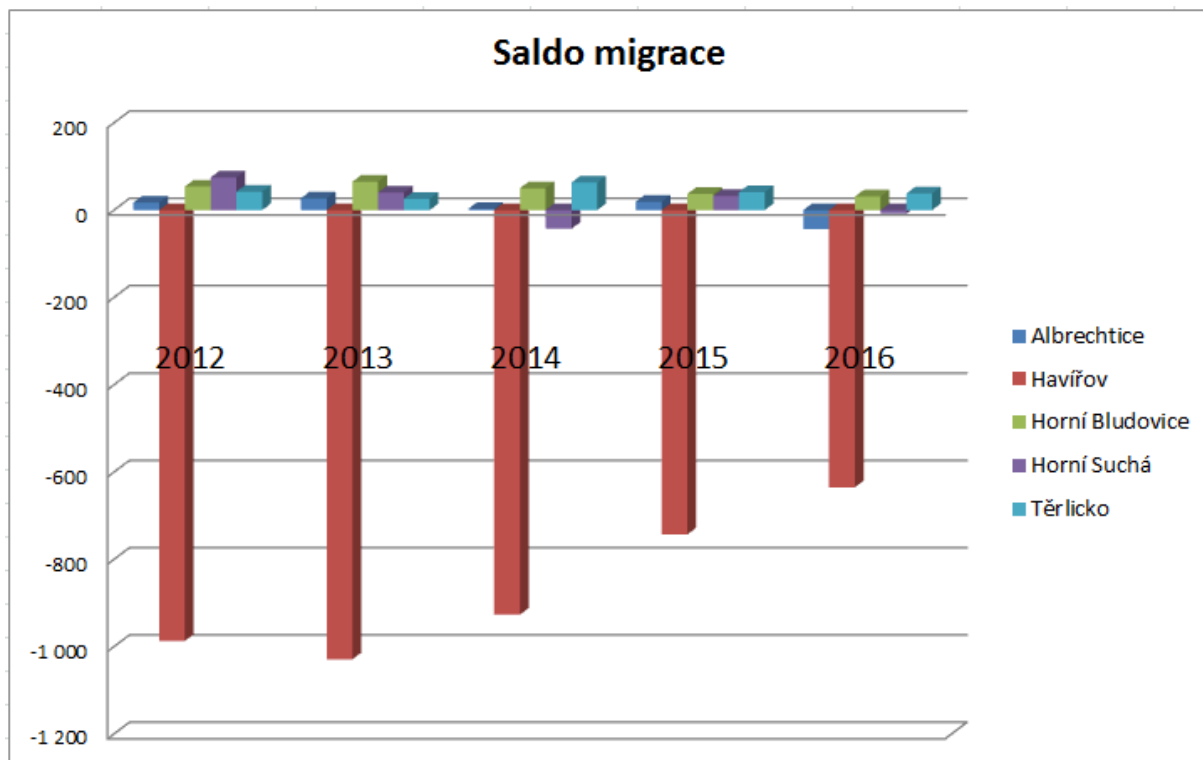
1.3. Saldo migrace

Saldo migrace je dáno rozdílem počtu přistěhovalých a vystěhovalých osob za stejné období (obvykle 1 roku) v daném území.

Tento ukazatel je tedy roven rozdílu hodnot ukazatele v kapitole 26.3 a ukazatele v kapitole 26.4.

Upozornění: Počet přistěhovalých a vystěhovalých osob se počítá pro SO ORP, kraje a ČR bez migrace mezi obcemi uvnitř těchto územních celků.

sledované období	2012	2013	2014	2015	2016
Albrechtice	17	27	3	19	-44
Havířov	-987	-1 029	-927	-743	-635
Horní Bludovice	54	65	50	37	31
Horní Suchá	75	40	-43	32	-8
Těrlicko	42	26	63	41	38
ORP Havířov	-799	-871	-854	-614	-618



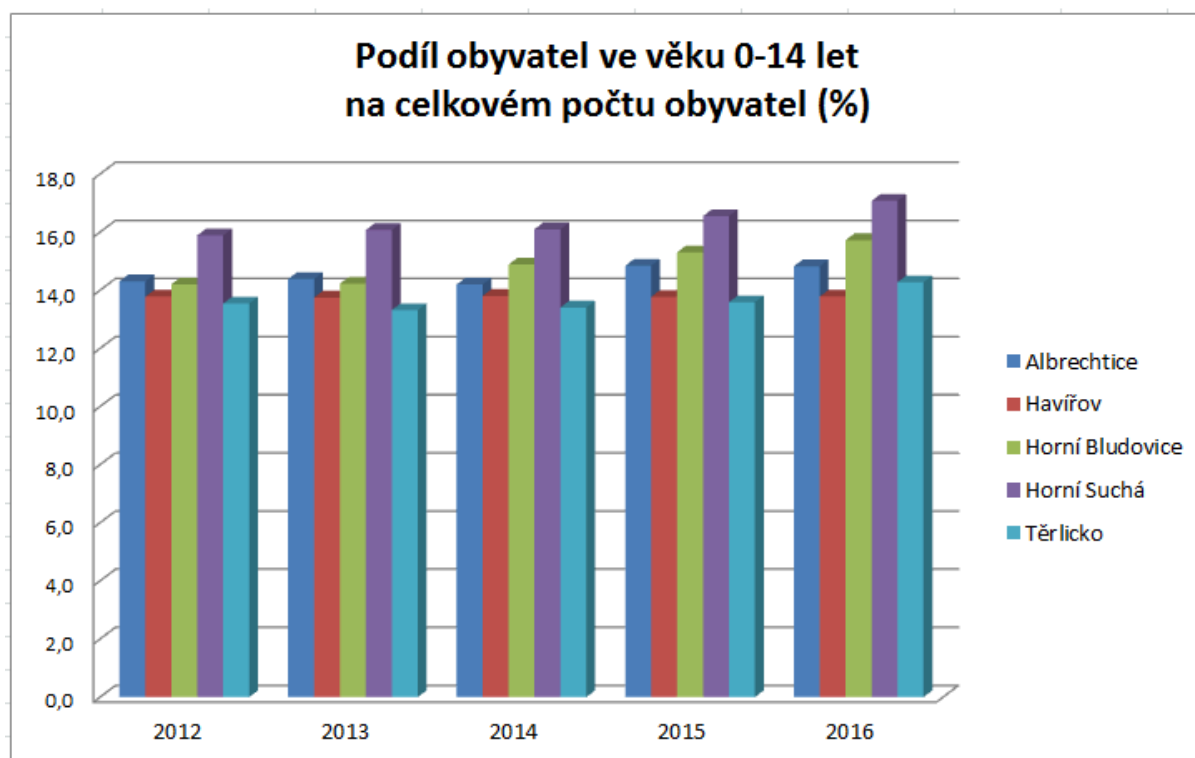
2. Podíl obyvatel ve věku 0 - 14 let na celkovém počtu obyvatel

2.1. Podíl obyvatel ve věku 0 - 14 let na celkovém počtu obyvatel (%)

Jedná se o podíl počtu obyvatel podle věku na celkovém počtu obyvatel území. V čitateli podílu je počet obyvatel území, kteří nedosáhli věku 15 let (viz ukazatel v kapitole 2.2), ve jmenovateli pak hodnota ukazatele počtu obyvatel uvedená v kapitole 1.1.

Ukazatel je udáván v procentech.

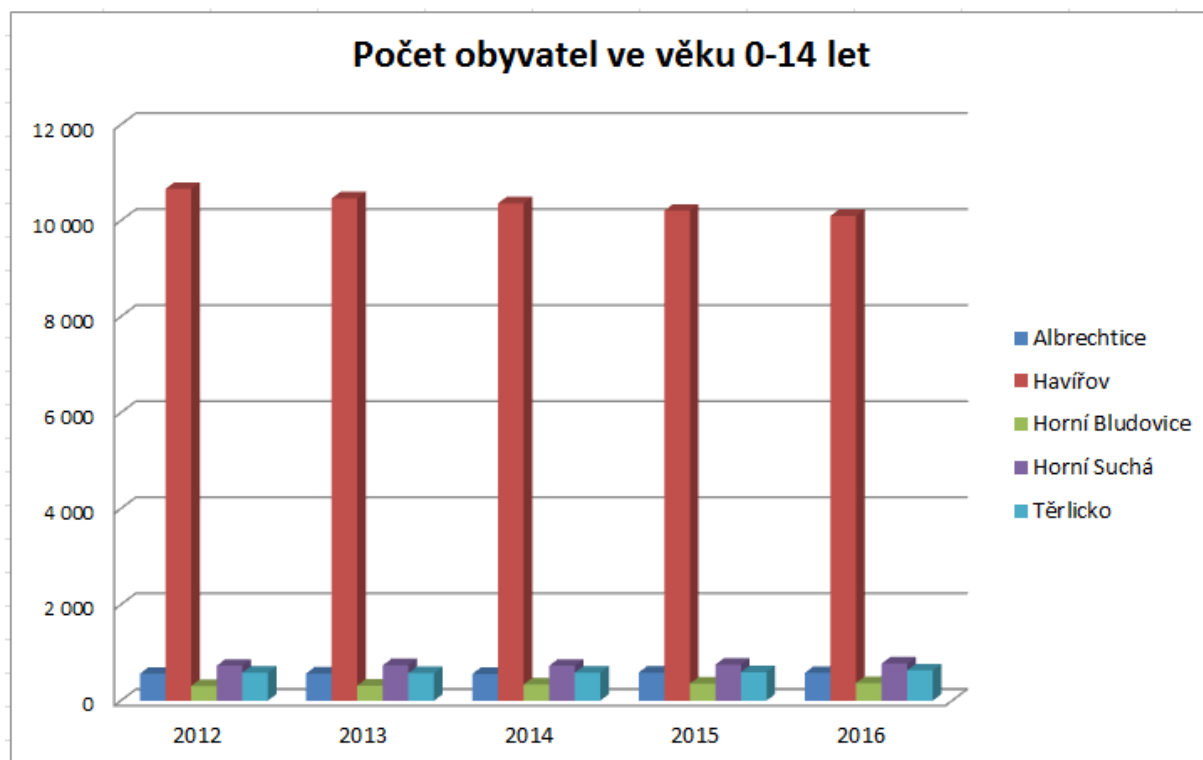
sledované období	2012	2013	2014	2015	2016
Albrechtice	14,3	14,4	14,2	14,8	14,8
Havířov	13,8	13,7	13,8	13,8	13,8
Horní Bludovice	14,2	14,2	14,9	15,3	15,7
Horní Suchá	15,9	16,1	16,1	16,6	17,1
Těrlicko	13,5	13,3	13,4	13,6	14,3
ORP Havířov	13,9	13,9	13,9	14,0	14,1



2.2. Počet obyvatel ve věku 0 - 14 let

Ukazatel udává počet osob s dokončeným věkem 0 - 14 let na daném území v okamžiku, kterým končí stanovené období. Stanoveným obdobím je zpravidla kalendářní rok. Konečný stav těchto osob v tom případě vyjadřuje jejich počet ve 24:00 hodin 31. prosince stanoveného roku.

sledované období	2012	2013	2014	2015	2016
Albrechtice	562	568	559	586	579
Havířov	10 662	10 464	10 361	10 208	10 099
Horní Bludovice	305	315	338	354	368
Horní Suchá	727	737	727	751	773
Těrlicko	582	572	581	594	631
ORP Havířov	12 838	12 656	12 566	12 493	12 450



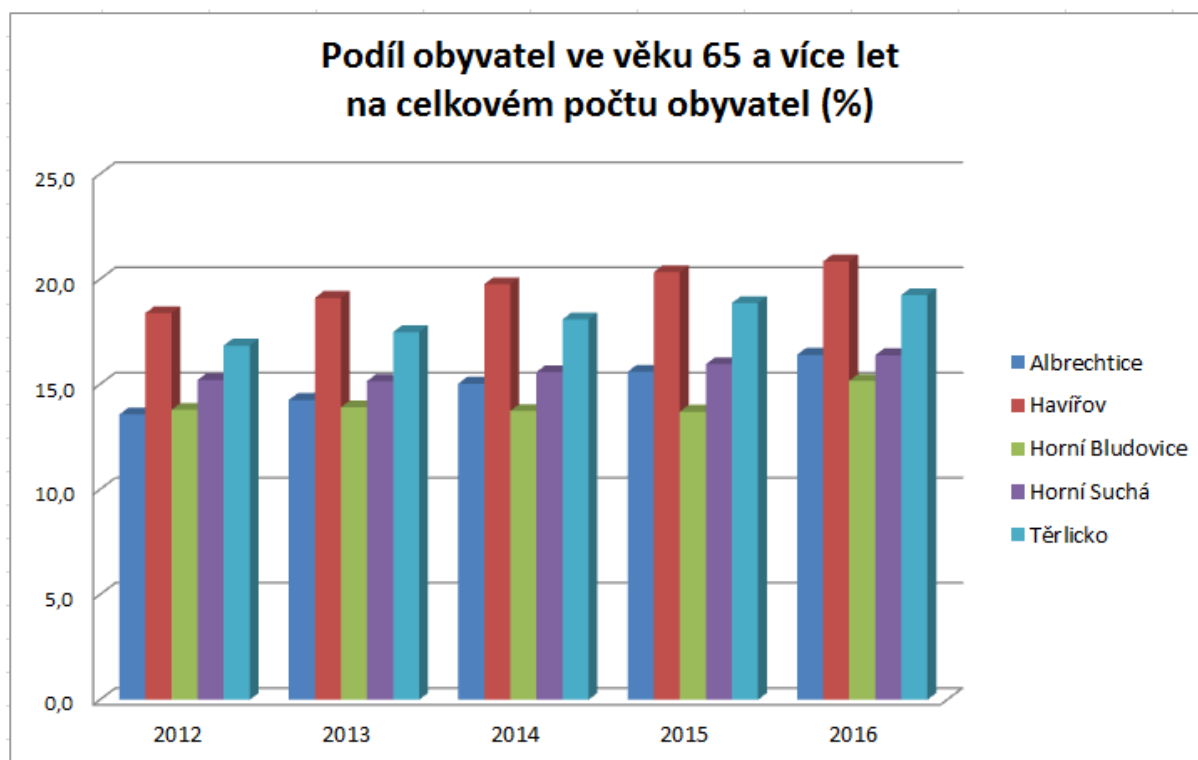
3. Podíl obyvatel ve věku 65 let a více na celkovém počtu obyvatel

3.1. Podíl obyvatel ve věku 65 let a více na celkovém počtu obyvatel (%)

Jedná se o podíl počtu obyvatel podle věku na celkovém počtu obyvatel území. V čitateli podílu je počet obyvatel území, kteří dosáhli věku 65 let nebo vyššího (viz ukazatel v kapitole 3.2), ve jmenovateli pak hodnota ukazatele počtu obyvatel uvedená v kapitole 1.1.

Ukazatel je udáván v procentech.

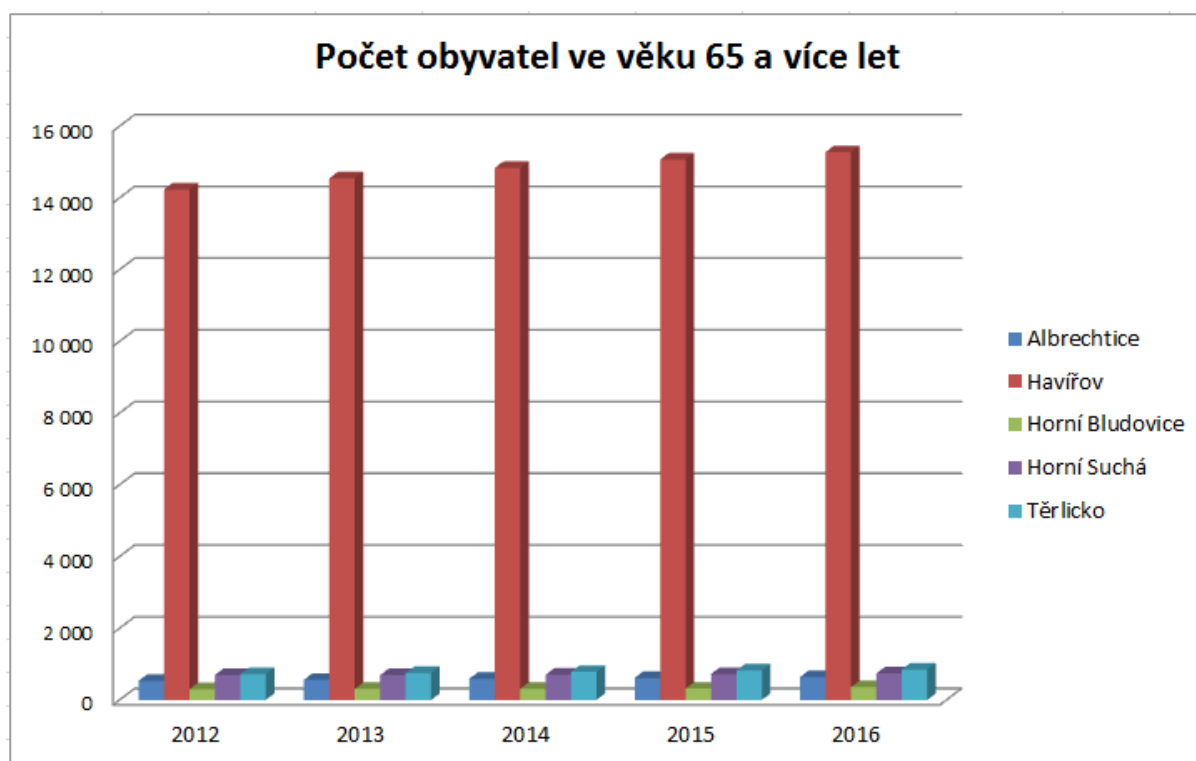
sledované období	2012	2013	2014	2015	2016
Albrechtice	13,6	14,3	15,0	15,6	16,4
Havířov	18,4	19,1	19,8	20,3	20,8
Horní Bludovice	13,8	13,9	13,7	13,7	15,2
Horní Suchá	15,2	15,2	15,6	16,0	16,4
Těrlicko	16,8	17,5	18,1	18,9	19,3
ORP Havířov	17,9	18,5	19,1	19,7	20,2



3.2. Počet obyvatel ve věku 65 let a více

Ukazatel udává počet osob s dokončeným věkem 65 let a více na daném území v okamžiku, kterým končí stanovené období. Stanoveným obdobím je zpravidla kalendářní rok. Konečný stav těchto osob v tom případě vyjadřuje jejich počet ve 24:00 hodin 31. prosince stanoveného roku.

sledované období	2012	2013	2014	2015	2016
Albrechtice	533	563	592	616	641
Havířov	14 232	14 550	14 836	15 071	15 276
Horní Bludovice	296	308	312	317	355
Horní Suchá	696	695	704	724	742
Těrlicko	724	751	784	825	851
ORP Havířov	16 481	16 867	17 228	17 553	17 865



4. Podíl osob se základním vzděláním

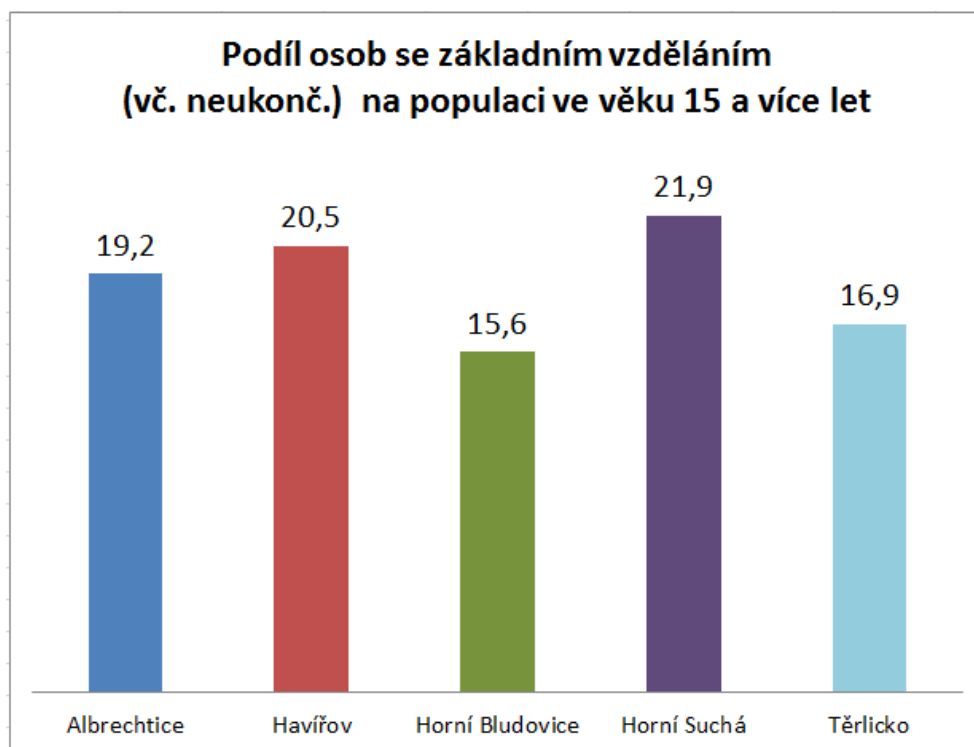
4.1. Podíl osob se vzděláním základním (vč. neukončeného) na populaci ve věku 15 a více let (%)

Jedná se o podíl počtu obyvatel podle věku a dosaženého stupně vzdělání na počtu obyvatel území této věkové kategorie. V čitateli podílu je počet obyvatel území, kteří mají dokončený věk alespoň 15 let a jejichž nejvyšší dosažené vzdělání je vzdělání základní nebo neukončené základní vzdělání, ve jmenovateli pak celkový počet obyvatel území s dokončeným věkem alespoň 15 let.

Ukazatel je udáván v procentech.

Tento ukazatel není sledován pravidelně po jednotlivých letech, zdrojem informací jsou výsledky ze sčítání lidí, domů a bytů z roku 2011.

<i>sledované období</i>	<i>SLDB 2011</i>
Albrechtice	19,2
Havířov	20,5
Horní Bludovice	15,6
Horní Suchá	21,9
Těrlicko	16,9
ORP Havířov	20,2



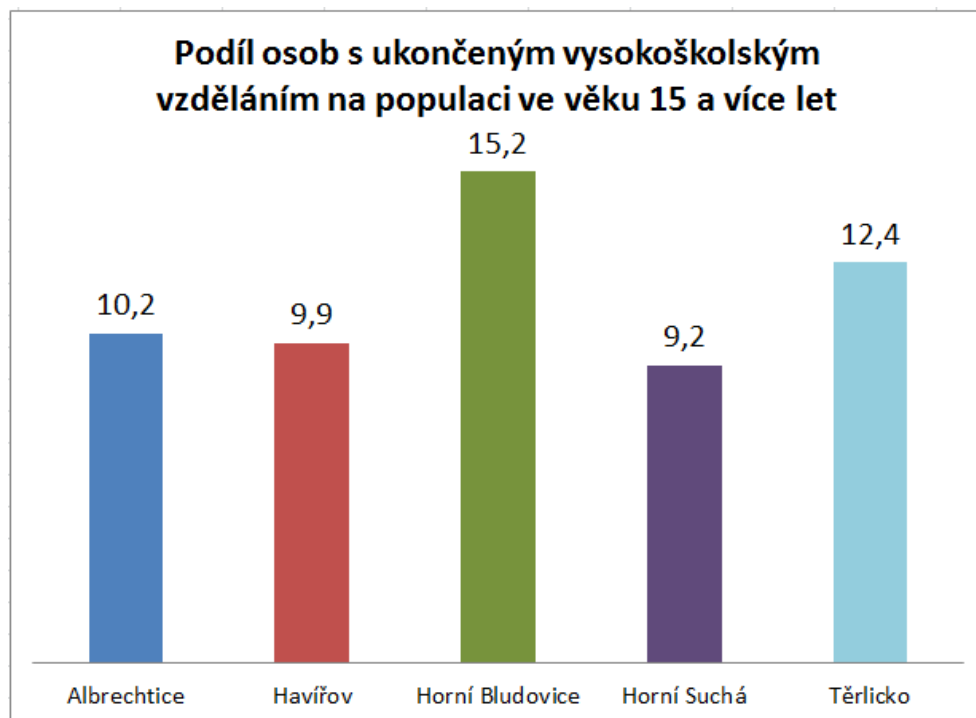
5. Podíl osob s vysokoškolským vzděláním

5.1. Podíl osob s ukončeným vysokoškolským vzděláním na populaci ve věku 15 a více let (%)

Jedná se o podíl počtu obyvatel podle věku a dosaženého stupně vzdělání na počtu obyvatel území této věkové kategorie. V čitateli podílu je počet obyvatel území, kteří mají dokončený věk alespoň 15 let a jejichž dosažené dokončené vzdělání je vzdělání vysokoškolské nebo vyšší, ve jmenovateli pak celkový počet obyvatel území s dokončeným věkem alespoň 15 let. Ukazatel je udáván v procentech.

Tento ukazatel není sledován pravidelně po jednotlivých letech, zdrojem informací jsou výsledky ze sčítání lidí, domů a bytů z roku 2011.

<i>sledované období</i>	<i>SLDB 2011</i>
Albrechtice	10,2
Havířov	9,9
Horní Bludovice	15,2
Horní Suchá	9,2
Těrlicko	12,4
ORP Havířov	10,1

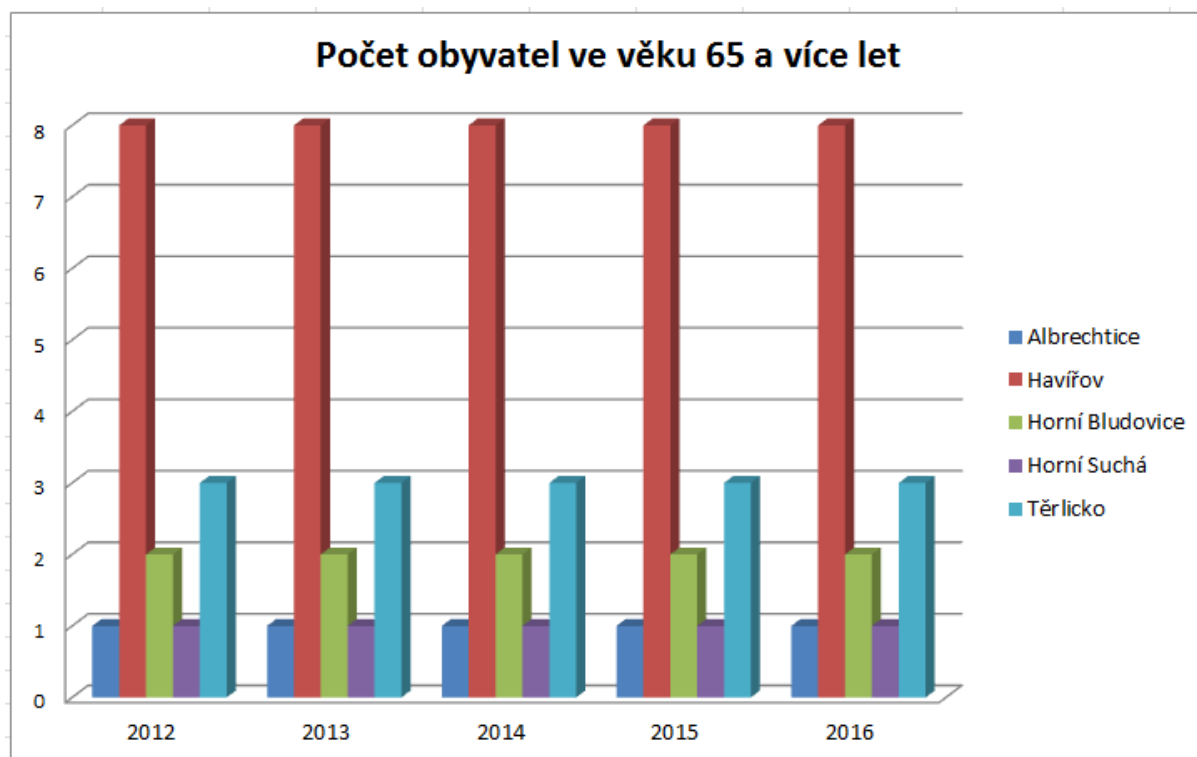


6. Sídlní struktura

6.1. Počet částí obce

Počet částí obce je jedním z mnoha možných ukazatelů charakterizujících strukturu osídlení v území. Obec se může členit na části obce. Pokud se obec nečlení na části, je pro potřeby statistiky považována za jednu část obce. Část obce je definována v úředním seznamu obcí (Statistický lexikon obcí ČR 2013). Je charakterizována společným názvem a stavbami číslovanými z jedné řady čísel popisných, resp. evidenčních či náhradních čísel.

<i>sledované období</i>	2012	2013	2014	2015	2016
Albrechtice	1	1	1	1	1
Havířov	8	8	8	8	8
Horní Bludovice	2	2	2	2	2
Horní Suchá	1	1	1	1	1
Těrlicko	3	3	3	3	3
ORP Havířov	-	15	15	15	15



7. Ekonomická aktivita podle odvětví

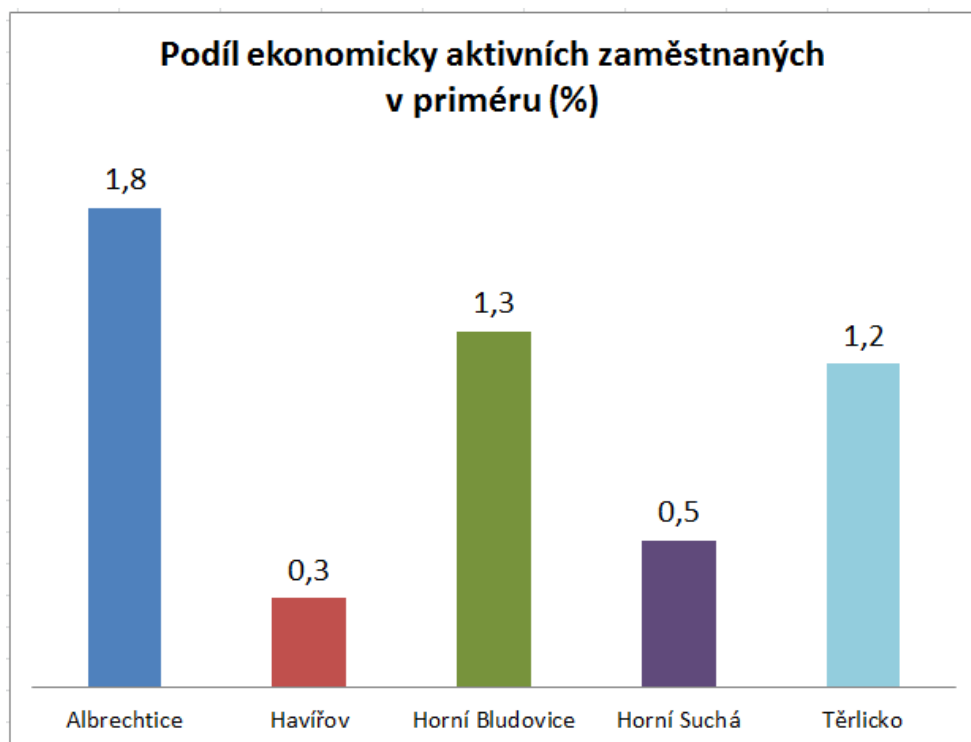
7.1. Podíl zaměstnaných v priméru (%)

Jedná se o podíl počtu zaměstnaných osob podle odvětví ekonomické činnosti na celkovém počtu zaměstnaných osob v území. Čítec podílu je dán počtem zaměstnaných osob v primárním sektoru hospodaření, jmenovatelem je hodnota celkového počtu zaměstnaných osob v území.

Primárním sektorem hospodářství jsou odvětví zemědělství, lesnictví a rybolovu. Ukazatel je udáván v procentech.

Tento ukazatel není sledován pravidelně po jednotlivých letech, zdrojem informací jsou výsledky ze sčítání lidí, domů a bytů z roku 2011.

<i>sledované období</i>	<i>SLDB 2011</i>
Albrechtice	1,8
Havířov	0,3
Horní Bludovice	1,3
Horní Suchá	0,5
Těrlicko	1,2
ORP Havířov	0,5



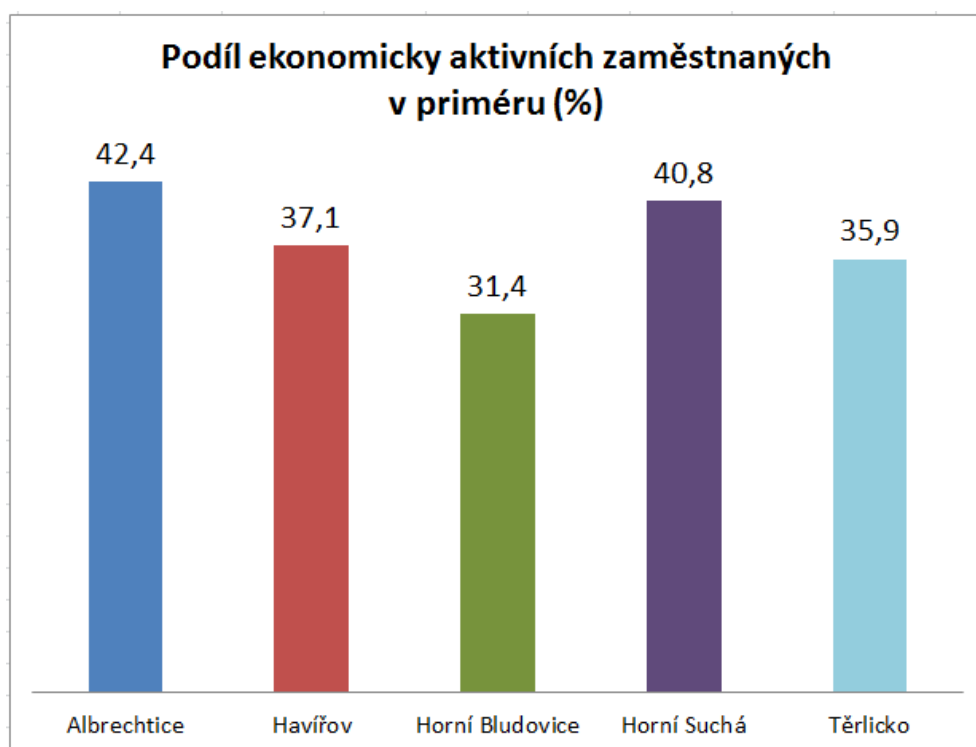
7.2. Podíl zaměstnaných v sekundéru (%)

Jedná se o podíl počtu zaměstnaných osob podle odvětví ekonomické činnosti na celkovém počtu zaměstnaných osob v území. Čítec podílu je dán počtem zaměstnaných osob v sekundárním sektoru hospodaření, jmenovatelem je hodnota celkového počtu zaměstnaných osob v území.

Sekundárním sektorem hospodářství jsou odvětví průmyslu (vč. těžby, energetiky, zásobování vodou a nakládání s odpady) a stavebnictví. Ukazatel je udáván v procentech.

Tento ukazatel není sledován pravidelně po jednotlivých letech, zdrojem informací jsou výsledky ze sčítání lidí, domů a bytů z roku 2011.

<i>sledované období</i>	<i>SLDB 2011</i>
Albrechtice	42,4
Havířov	37,1
Horní Bludovice	31,4
Horní Suchá	40,8
Těrlicko	35,9
ORP Havířov	37,3

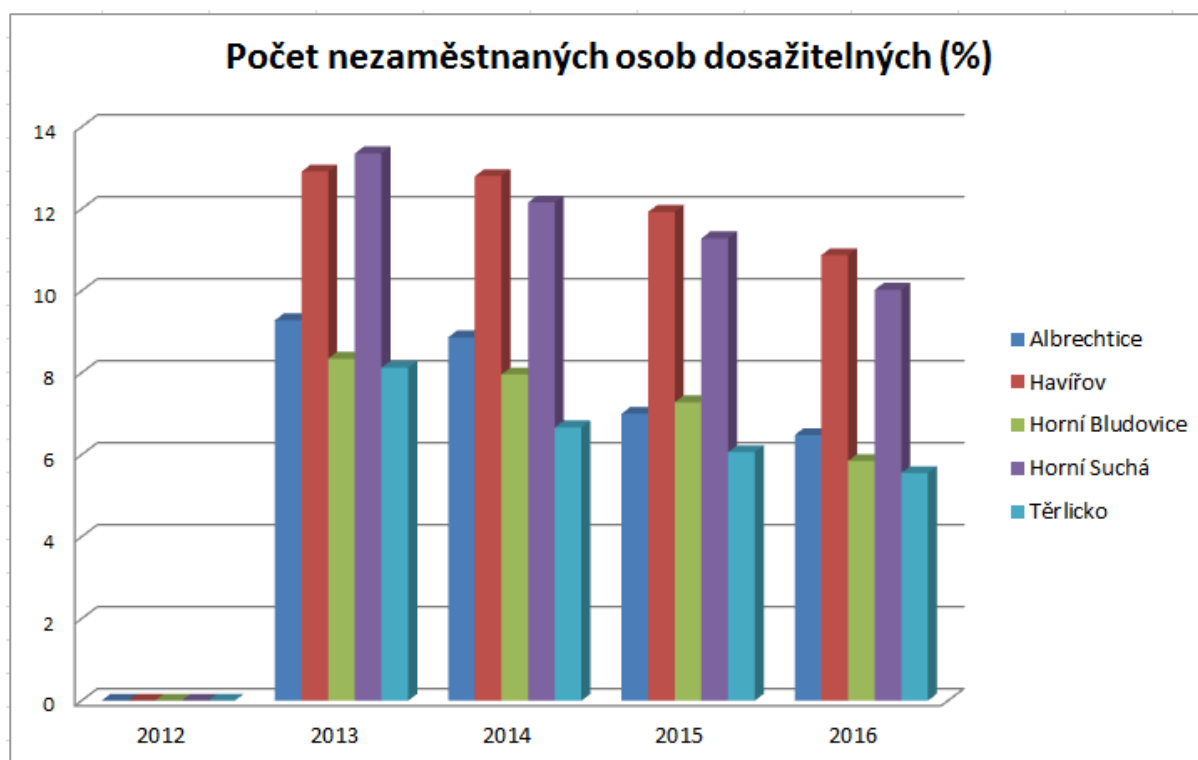


8. Míra nezaměstnanosti

8.1. Podíl nezaměstnaných osob dosažitelných (%)

Na základě dohody Ministerstva práce a sociálních věcí ČR (MPSV) s ČSÚ se v roce 2013 začal využívat nový ukazatel s názvem podíl nezaměstnaných osob. Podíl nezaměstnaných osob (%) vyjadřuje podíl registrovaných dosažitelných uchazečů o zaměstnání ve věku 15 – 64 let ze všech trvale bydlících obyvatel ve věku 15 - 64 let z roční bilance obyvatel. Pro rok 2014 byl použit číselník i jmenovatel k 31. 12. 2014. U údajů od roku 2015 vč. došlo ke změně časování jmenovatele – počet obyvatel ve věku 15 – 64 byl vzat z bilance o rok starší (pro ukazatel k 31. 12. 2015 je tedy číselník k 31. 12. 2015, ale jmenovatel k 31. 12. 2014). Důvodem pro tento posun bylo nastolení souladu s MPSV, které ukazatel publikuje dříve, než má ČSÚ k dispozici věkovou strukturu pro daný rok. Data pro rok 2014 nejsou v tabulkách ÚAP přepočítána.

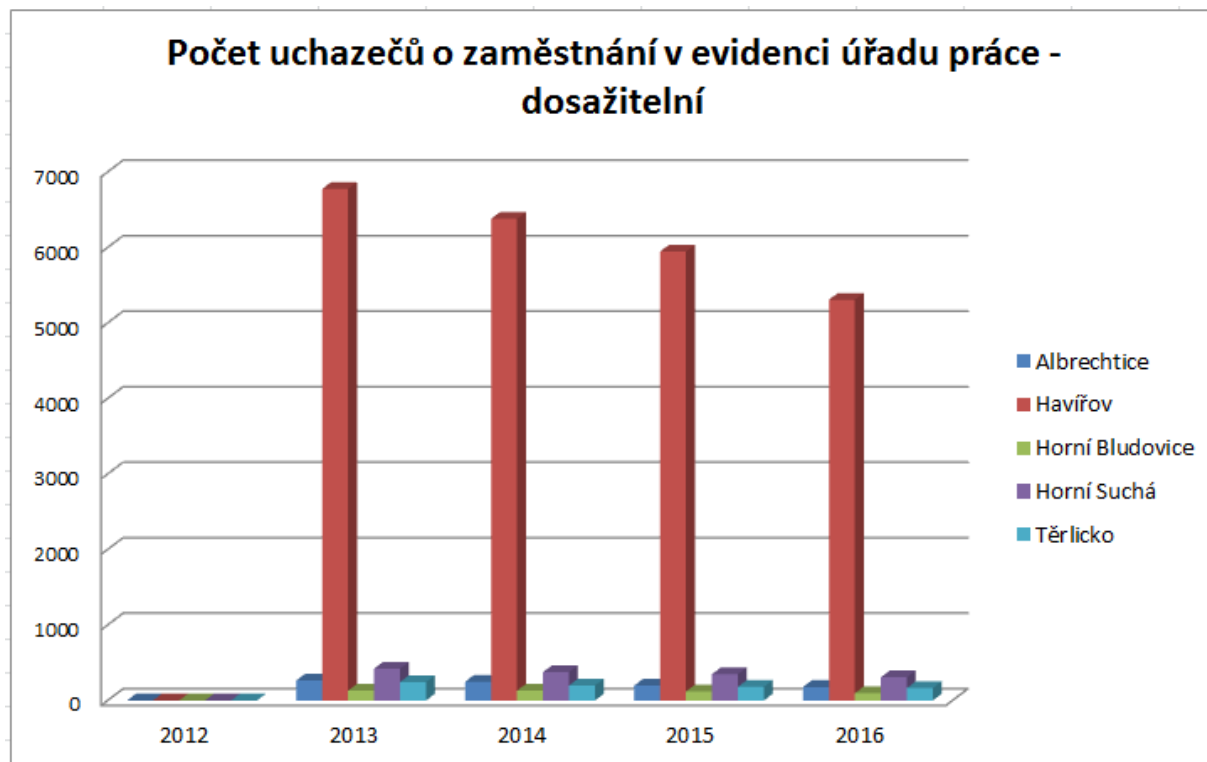
sledované období	2012	2013	2014	2015	2016
Albrechtice	.	9,3	8,9	7,0	6,5
Havířov	.	12,9	12,8	11,9	10,9
Horní Bludovice	.	8,3	8,0	7,3	5,8
Horní Suchá	.	13,4	12,2	11,3	10,0
Těrlicko	.	8,1	6,7	6,1	5,6
ORP Havířov	.	12,4	12,1	11,2	10,2



8.2. Uchazeči o zaměstnání v evidenci úřadu práce- dosažitelní

Je sledován počet tzv. dosažitelných neumístěných uchazečů o zaměstnání z řad občanů ČR a občanů EU v území. Jedná se o uchazeče o zaměstnání, kteří mohou bezprostředně nastoupit do zaměstnání při nabídce vhodného pracovního místa, tj. evidovaní nezaměstnaní, kteří nemají žádnou objektivní překážku pro přijetí zaměstnání. Za dosažitelné se nepovažují uchazeči o zaměstnání ve vazbě, ve výkonu trestu, uchazeči v pracovní neschopnosti, uchazeči, kteří jsou zařazeni do rekvalifikačních kurzů nebo uchazeči, kteří vykonávají krátkodobé zaměstnání, a dále uchazeči, kteří pobírají peněžitou pomoc v mateřství nebo kterým je poskytována podpora v nezaměstnanosti po dobu mateřské dovolené.

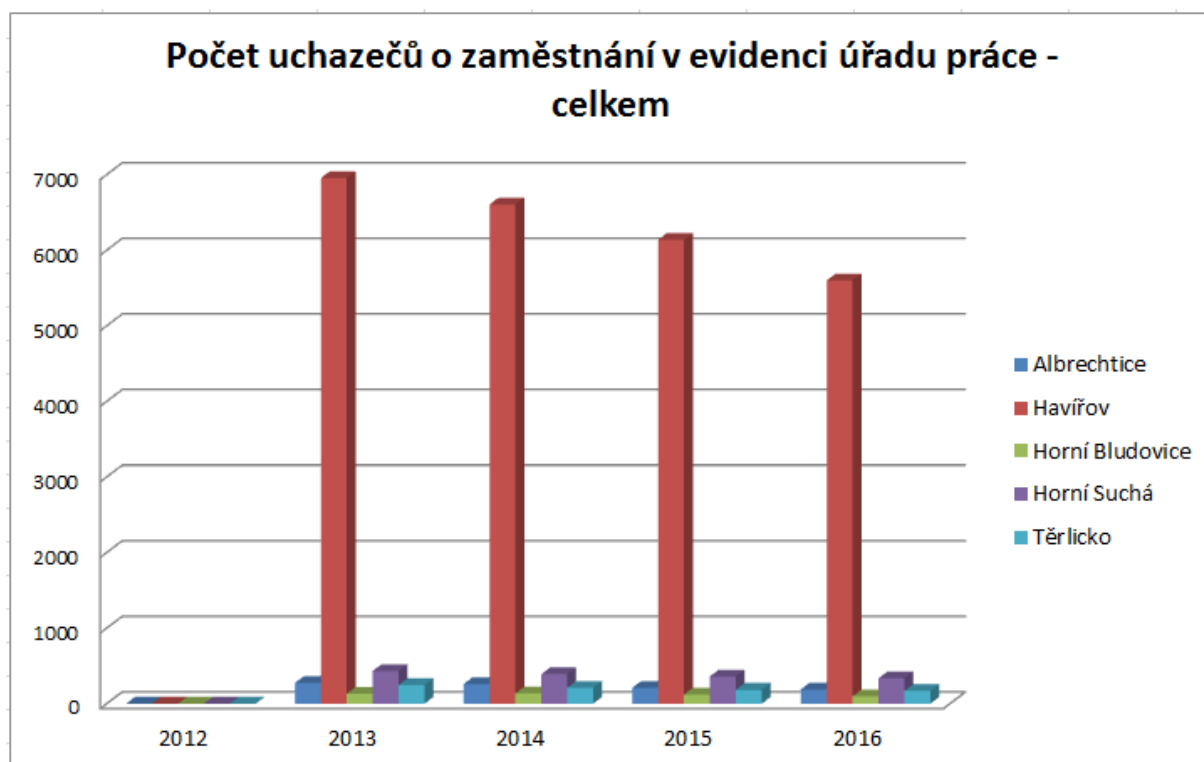
sledované období	2012	2013	2014	2015	2016
Albrechtice	.	263	247	195	178
Havířov	.	6 775	6 379	5 944	5 307
Horní Bludovice	.	129	129	118	96
Horní Suchá	.	421	375	348	307
Těrlicko	.	243	198	180	164
ORP Havířov	.	7 831	7 328	6 785	6 052



8.3. Uchazeči o zaměstnání v evidenci úřadu práce – celkem

Je sledován počet uchazečů o zaměstnání evidovaných na úřadu práce (ÚP) s bydlištěm v příslušné obci. U státního občana České republiky se bydlištěm rozumí adresa místa trvalého pobytu na území České republiky. U cizince, který je občanem Evropské unie nebo jeho rodinným příslušníkem, se bydlištěm rozumí adresa trvalého nebo přechodného pobytu na území České republiky a pokud takový pobyt nemá, adresa místa, kde se na území České republiky obvykle zdržuje. U cizince, který není občanem Evropské unie nebo jeho rodinným příslušníkem, se bydlištěm rozumí adresa místa trvalého pobytu na území České republiky.

sledované období	2012	2013	2014	2015	2016
Albrechtice	.	273	257	208	187
Havířov	.	6 954	6 604	6 136	5 599
Horní Bludovice	.	131	135	121	96
Horní Suchá	.	432	389	360	336
Těrlicko	.	246	209	183	169
ORP Havířov	.	8 036	7 594	7 008	6 387

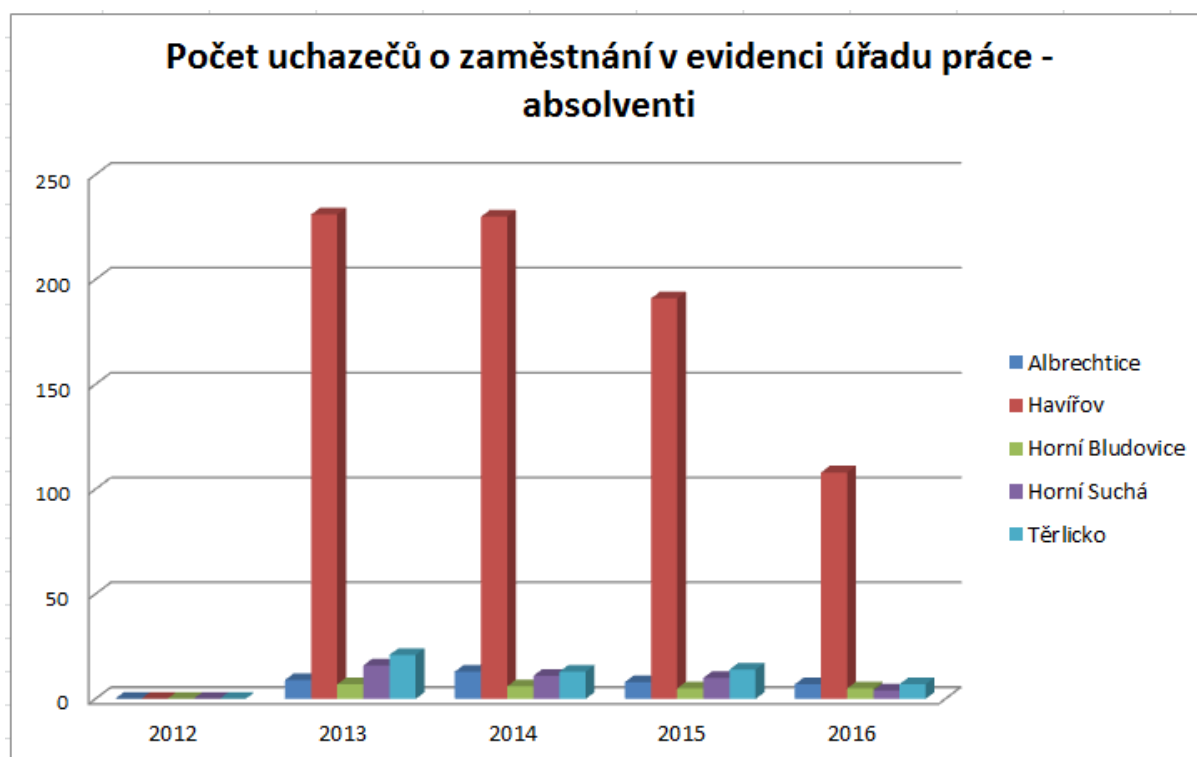


8.4. Uchazeči o zaměstnání v evidenci úřadu práce – absolventi

Na základě dohody mezi MŠMT a MPSV je pro potřeby statistického sledování používána definice absolventa jako uchazeče o zaměstnání evidovaného na ÚP podle místa jeho trvalého bydliště k určitému datu (30.4. nebo 30.9. daného roku), u kterého doba od úspěšného ukončení jeho studia nepřekročila 2 roky. Tato definice je platná od 1. ledna 2004. Dříve se jednalo o uchazeče, jehož celková doba zaměstnání v pracovním nebo obdobném poměru nedosáhla po úspěšném ukončení studia (přípravy) 2 let – bez ohledu na délku evidence v ÚP.

Absolventi škol se hlásí do evidence ÚP podle místa svého trvalého bydliště, tzn., že se mohou objevit jako nezaměstnaní v jiném okrese, než v jakém studovali. Tato situace nastává zejména u absolventů vysokých škol.

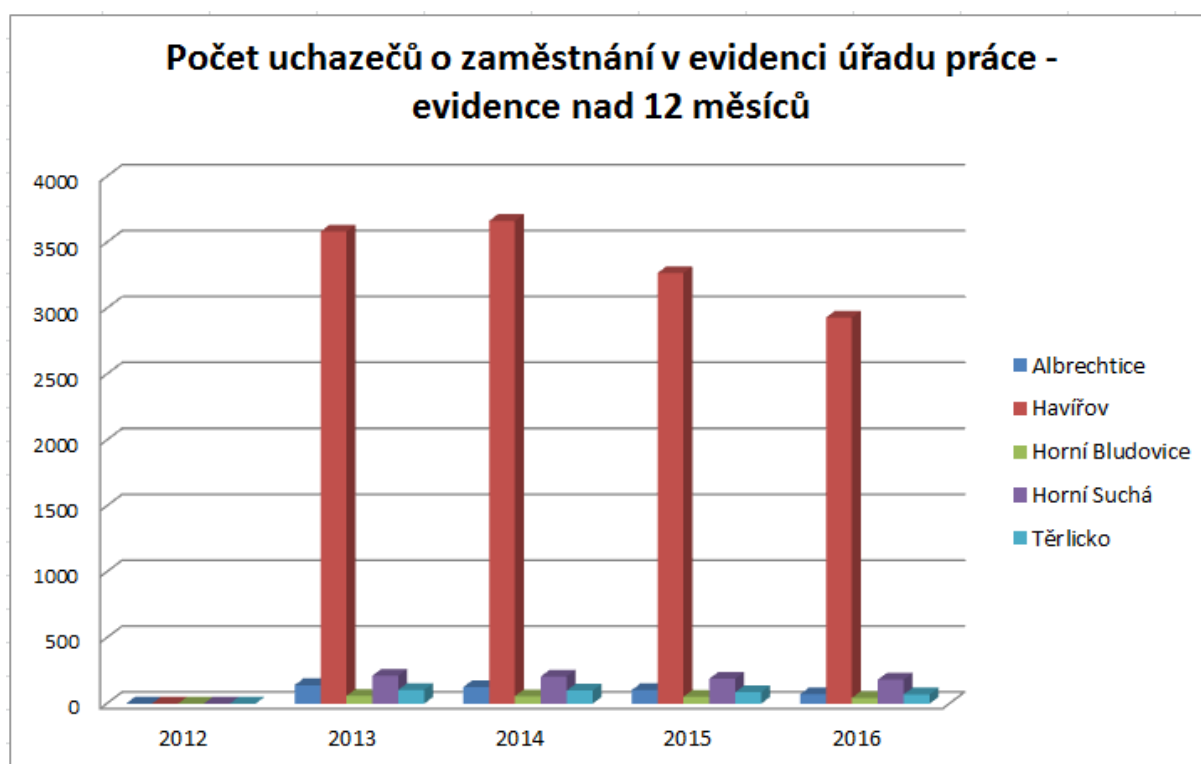
sledované období	2012	2013	2014	2015	2016
Albrechtice	.	9	13	8	7
Havířov	.	231	230	191	108
Horní Bludovice	.	7	6	5	5
Horní Suchá	.	16	11	10	4
Těrlicko	.	21	13	14	7
ORP Havířov	.	284	273	228	131



8.5. Uchazeči o zaměstnání v evidenci úřadu práce - evidence nad 12 měsíců

Uchazeči o zaměstnání, kteří jsou zapsáni v evidenci ÚP po dobu delší než 12 měsíců.

sledované období	2012	2013	2014	2015	2016
Albrechtice	.	140	125	102	71
Havířov	.	3 582	3 663	3 267	2 929
Horní Bludovice	.	59	57	52	43
Horní Suchá	.	212	206	189	182
Těrlicko	.	104	99	86	70
ORP Havířov	.	4 097	4 150	3 696	3 295



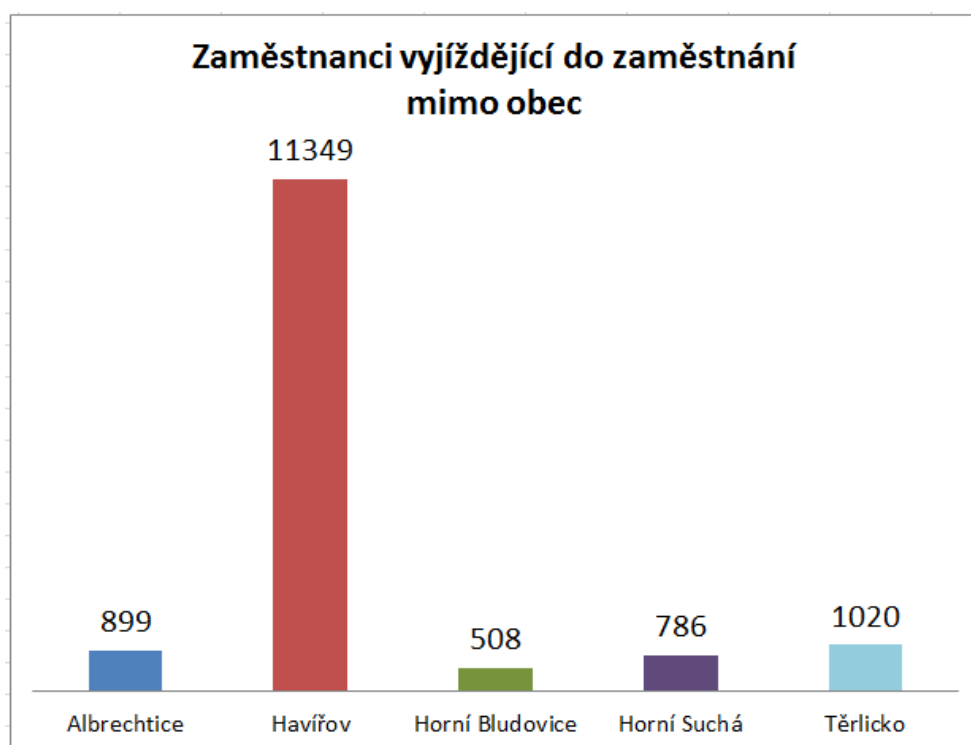
9. Vyjíždějící do zaměstnání a škol

9.1. Vyjíždějící do zaměstnání mimo obec

Osoby vyjíždějící do zaměstnání mimo obec jsou zaměstnané osoby, které mají v obci obvyklý pobyt, ale místo jejich pracoviště je v jiné obci. Mezi osoby zařazené do vyjížděky mohly být zahrnuty jen ty, které uvedly konkrétní cílové místo vyjížděky. Jedná o celkovou vyjížděku (bez ohledu na frekvenci).

Tento ukazatel není sledován pravidelně po jednotlivých letech, zdrojem informací jsou výsledky ze sčítání lidí, domů a bytů z roku 2011.

sledované období	SLDB 2011
Albrechtice	899
Havířov	11 349
Horní Bludovice	508
Horní Suchá	786
Těrlicko	1 020
ORP Havířov	14 562



9.2. Vyjíždějící do škol mimo obec

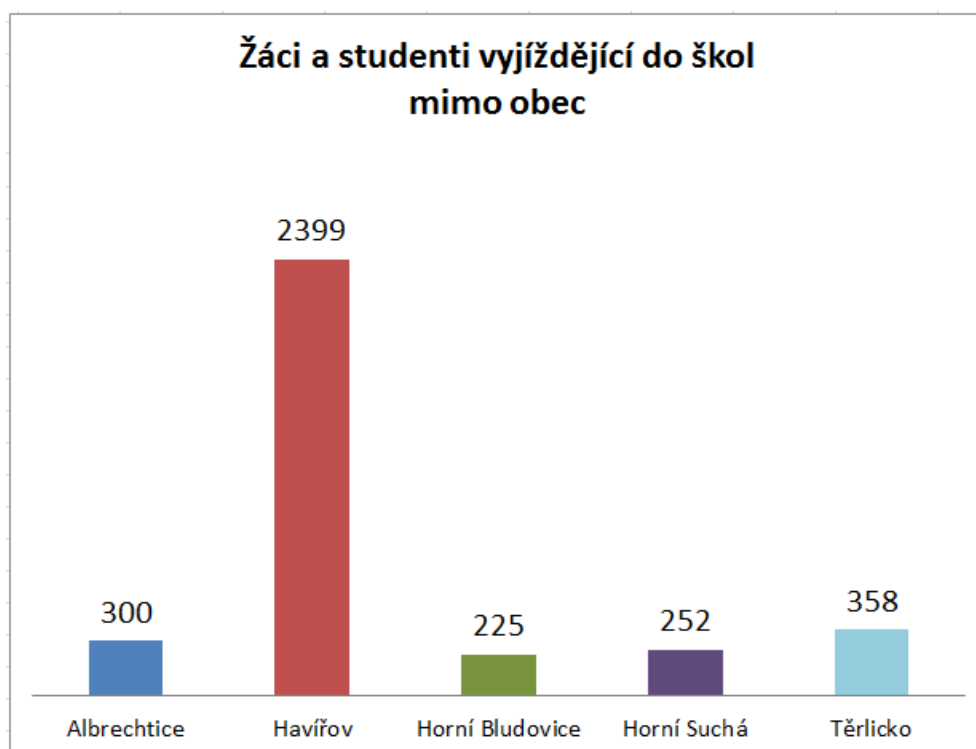
Vyjíždějící osoby do škol mimo obec jsou žáci, studenti a učni, kteří mají v obci obvyklý pobyt, ale jejich škola je v jiné obci.

Studenti a učni jsou zařazeni vždy podle vyjížděky do školy, a to i v případech, kdy jsou pracujícími studenty a učiteli. Tzn. mezi vyjíždějící žáky, studenty a učně patří jak pracující studenti a učni, tak osoby ekonomicky neaktivní (děti, studenti a učni).

Mezi osoby zařazené do vyjížděky mohly být zahrnuty ale jen ty, které konkrétní cílové místo vyjížděky uvedly.

Tento ukazatel není sledován pravidelně po jednotlivých letech, zdrojem informací jsou výsledky ze sčítání lidí, domů a bytů z roku 2011.

<i>sledované období</i>	<i>SLDB 2011</i>
Albrechtice	300
Havířov	2 399
Horní Bludovice	225
Horní Suchá	252
Těrlicko	358
ORP Havířov	3 534



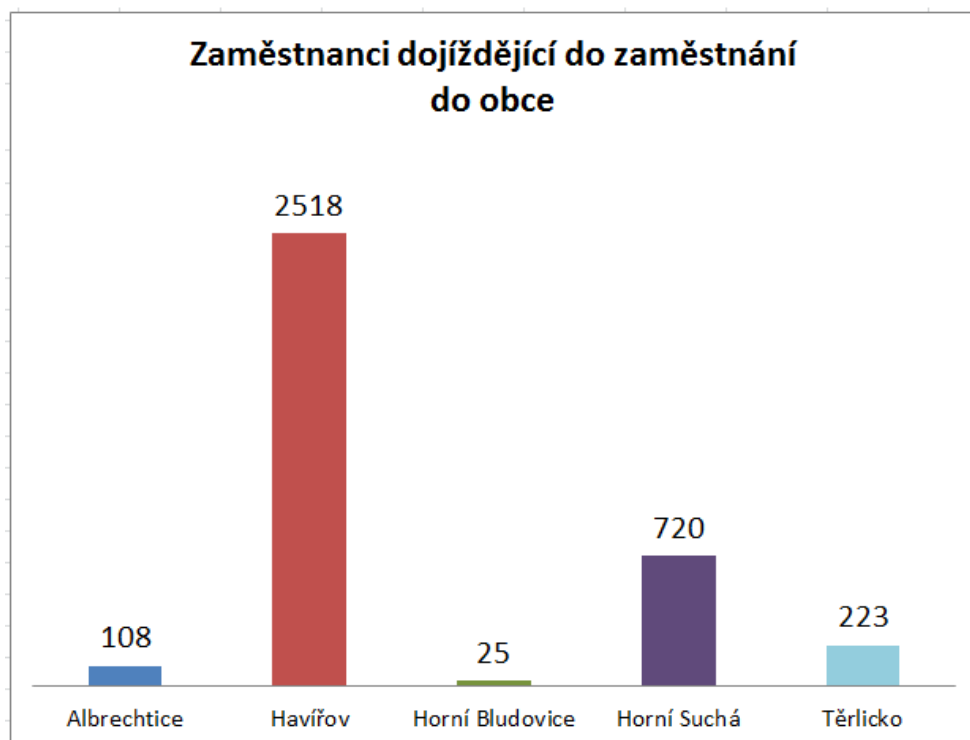
10. Dojíždějící do zaměstnání a škol do obce

10.1. Dojíždějící do zaměstnání do obce

Osoby dojíždějící do zaměstnání do obce jsou zaměstnané osoby, které mají místo jejich pracoviště v dané obci, ale místo obvyklého pobytu je v jiné obci. Mezi osoby zařazené do dojížděky mohly být zahrnuty jen ty, které uvedly konkrétní cílové místo vyjížděky.

Tento ukazatel není sledován pravidelně po jednotlivých letech, zdrojem informací jsou výsledky ze sčítání lidí, domů a bytů z roku 2011.

<i>sledované období</i>	<i>SLDB 2011</i>
Albrechtice	108
Havířov	2 518
Horní Bludovice	25
Horní Suchá	720
Těrlicko	223
ORP Havířov	3 594



10.2. Dojíždějící do škol do obce

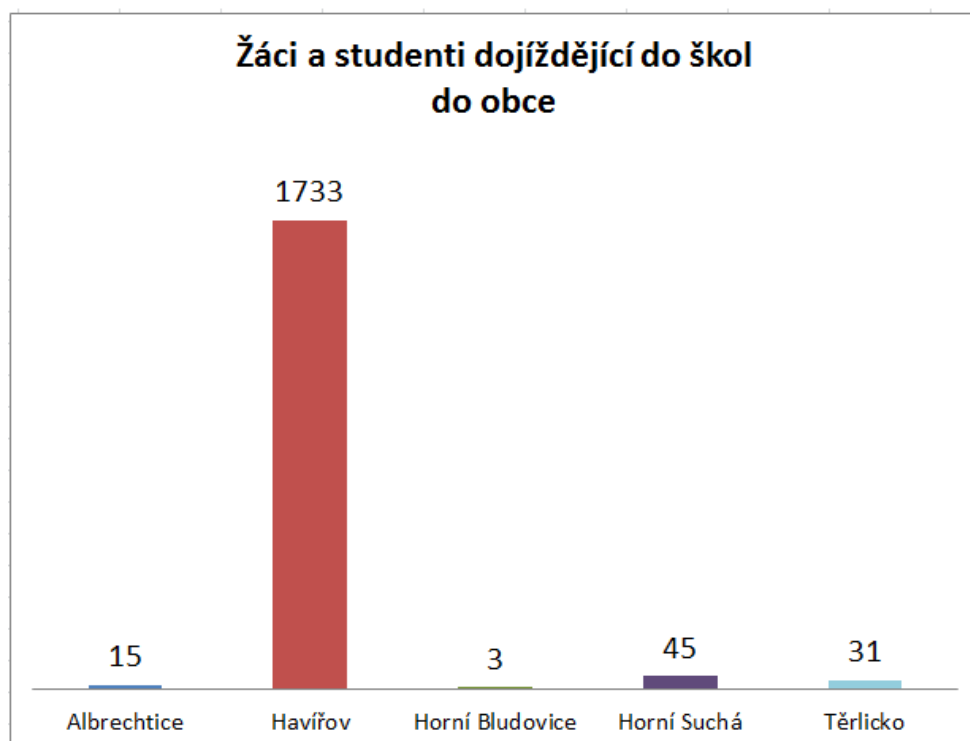
Dojíždějící osoby do škol do obce jsou žáci, studenti a učni, kteří mají v dané obci školu, ale místo jejich obvyklého pobytu je v jiné obci.

Studenti a učni jsou zařazeni vždy podle vyjížděky do školy, a to i v případech, kdy jsou pracujícími studenty a učiteli. Tzn. mezi vyjíždějící žáky, studenty a učně patří jak pracující studenti a učni, tak osoby ekonomicky neaktivní (děti, studenti a učni).

Mezi osoby zařazené do vyjížděky mohly být zahrnuty jen ty, které uvedly konkrétní cílové místo vyjížděky.

Tento ukazatel není sledován pravidelně po jednotlivých letech, zdrojem informací jsou výsledky ze sčítání lidí, domů a bytů z roku 2011.

<i>sledované období</i>	<i>SLDB 2011</i>
Albrechtice	15
Havířov	1 733
Horní Bludovice	3
Horní Suchá	45
Těrlicko	31
ORP Havířov	1 827

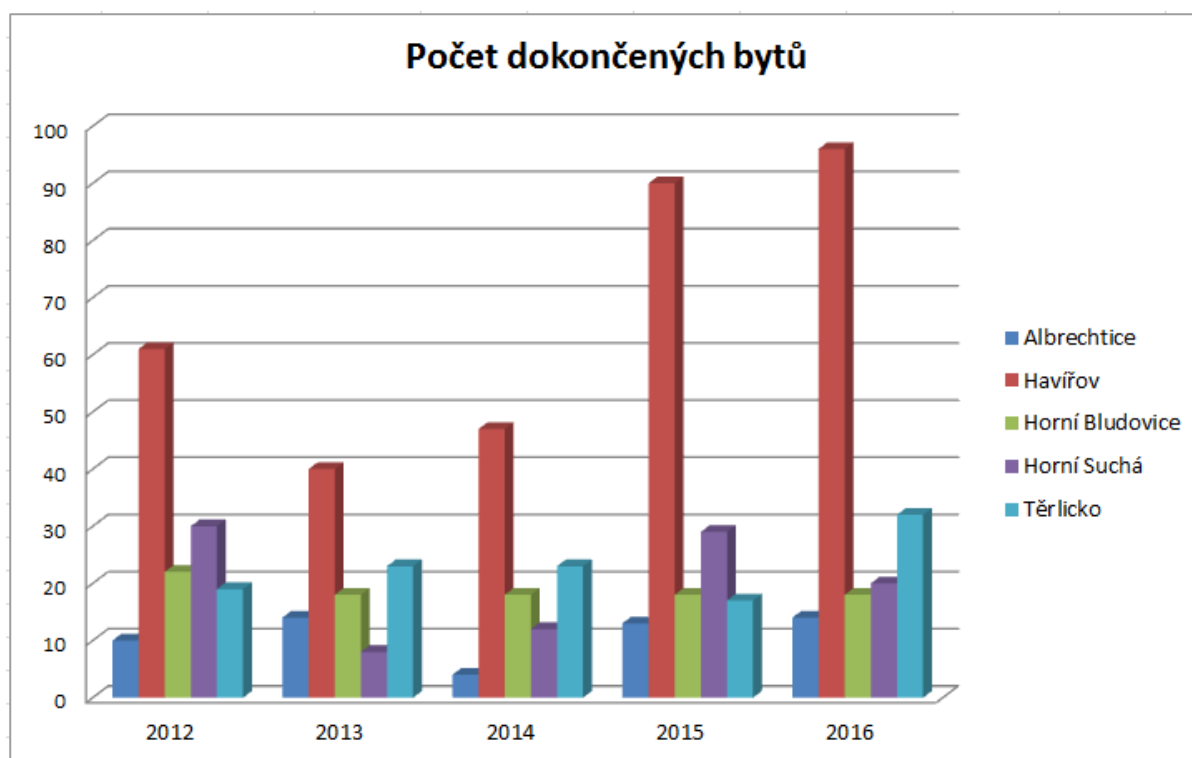


11. Výstavba domů a bytů

11.1. Počet dokončených bytů

Počet bytů nových, jejichž výstavba byla ve sledovaném období dokončena, tj. na které vydaná kolaudační rozhodnutí nabyla právní moci. Jde o byty v nové výstavbě, nástavbě, přístavbě, resp. vestavbě nebo vzniklé stavební úpravou stávajícího nebytového prostoru. Zahrnuje i samostatné bytové jednotky v domovech pro seniory a byty vzniklé v nebytových budovách.

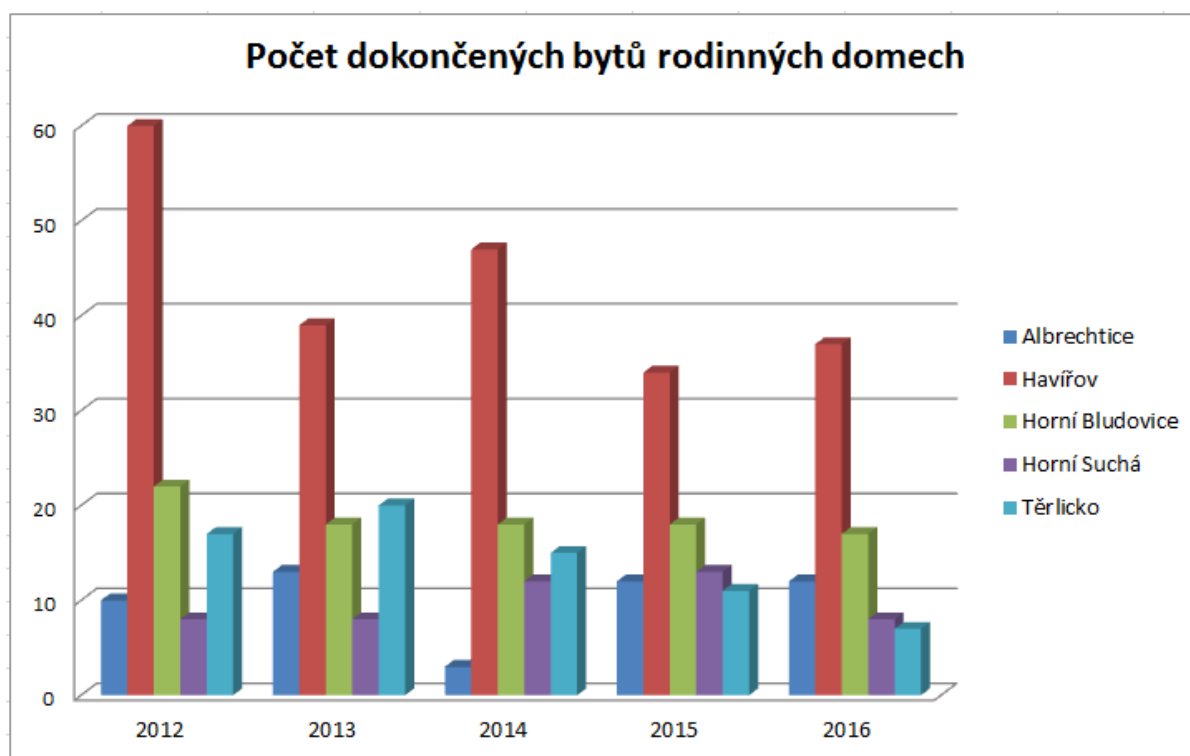
sledované období	2012	2013	2014	2015	2016
Albrechtice	10	14	4	13	14
Havířov	61	40	47	90	96
Horní Bludovice	22	18	18	18	18
Horní Suchá	30	8	12	29	20
Těrlicko	19	23	23	17	32
ORP Havířov	142	103	104	167	180



11.2. Počet dokončených bytů v rodinných domech

Ukazatel uvádí počet bytů, jejichž dokončení bylo ve sledovaném roce nahlášeno příslušnému stavebnímu úřadu. Hlášení se vztahuje na každou stavbu rodinného domu, jeho přístavbu, nástavbu či jinou stavební úpravu, nebo nový byt získaný stavební úpravou stávajícího nebytového prostoru, v jejímž důsledku vznikl alespoň jeden byt.

sledované období	2012	2013	2014	2015	2016
Albrechtice	10	13	3	12	12
Havířov	60	39	47	34	37
Horní Bludovice	22	18	18	18	17
Horní Suchá	8	8	12	13	8
Těrlicko	17	20	15	11	7
ORP Havířov	117	98	95	88	81



12. Podíl neobydlených bytů na celkovém fondu

12.1. Podíl neobydlených bytů z celkového počtu bytů (%)

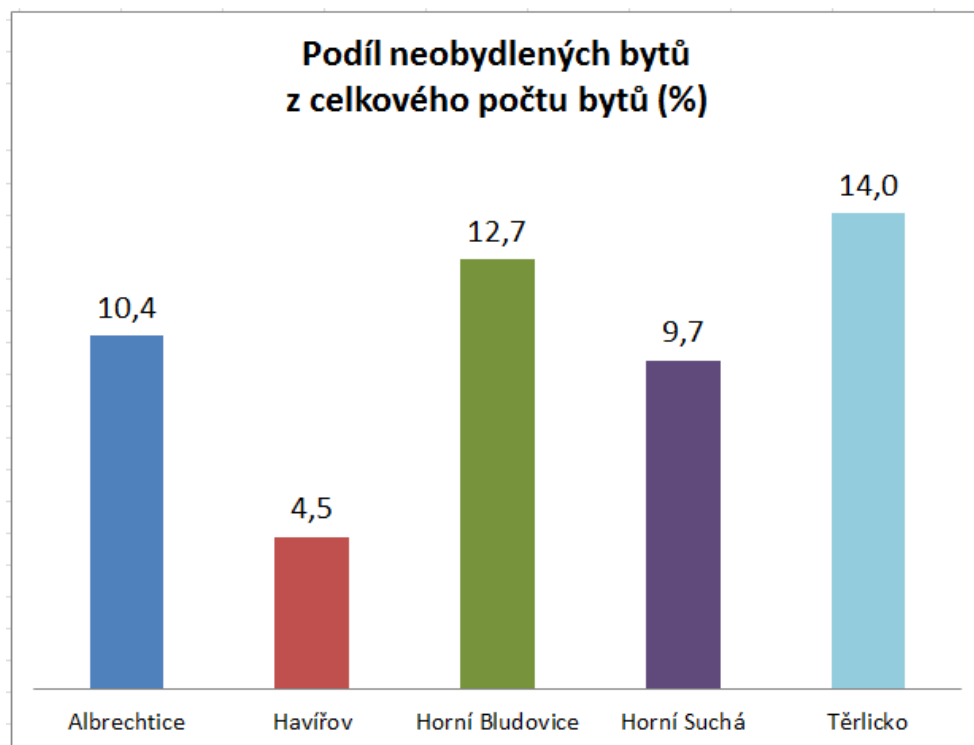
Byt je neobydlený, jestliže v něm nemá obvyklý pobyt alespoň jedna osoba. Údaj za neobydlené byty celkem je součtem neobydlených bytů v neobydlených domech a neobydlených bytů v obydlených domech.

Ukazatel je dán podílem počtu neobydlených bytů na celkovém počtu bytů v obci.

Ukazatel je udáván v procentech.

Tento ukazatel není sledován pravidelně po jednotlivých letech, zdrojem informací jsou výsledky ze sčítání lidí, domů a bytů z roku 2011.

<i>sledované období</i>	<i>SLDB 2011</i>
Albrechtice	10,4
Havířov	4,5
Horní Bludovice	12,7
Horní Suchá	9,7
Těrlicko	14,0
ORP Havířov	5,5



13. Struktura bytového fondu

13.1. Počet obydlených domů

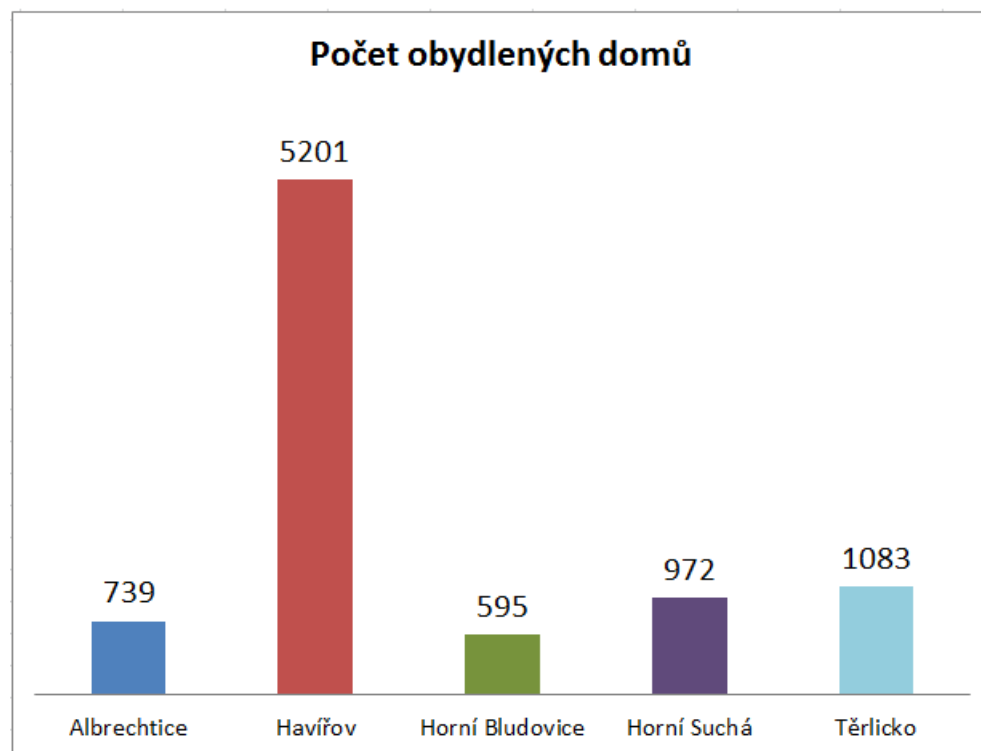
Dům je obydlen, jestliže v něm má obvyklý pobyt alespoň jedna osoba.

Do počtu domů jsou zahrnuty všechny domy určené k bydlení, objekty s byty (bytem) a ubytovací zařízení bez bytu, pokud slouží k bydlení.

Patří sem např. rodinné domy, bytové domy a dále i různá zařízení určená k bydlení – např. domovy mládeže, internáty, dětské domovy, ústavy sociální péče, domovy důchodců, penziony pro důchodce, kláštery a konventy, azylová zařízení pro cizince, budovy s provozním bytem (např. škola s bytem školníka) apod.

Tento ukazatel není sledován pravidelně po jednotlivých letech, zdrojem informací jsou výsledky ze sčítání lidí, domů a bytů z roku 2011.

<i>sledované období</i>	<i>SLDB 2011</i>
Albrechtice	739
Havířov	5 201
Horní Bludovice	595
Horní Suchá	972
Těrlicko	1 083
ORP Havířov	8 590



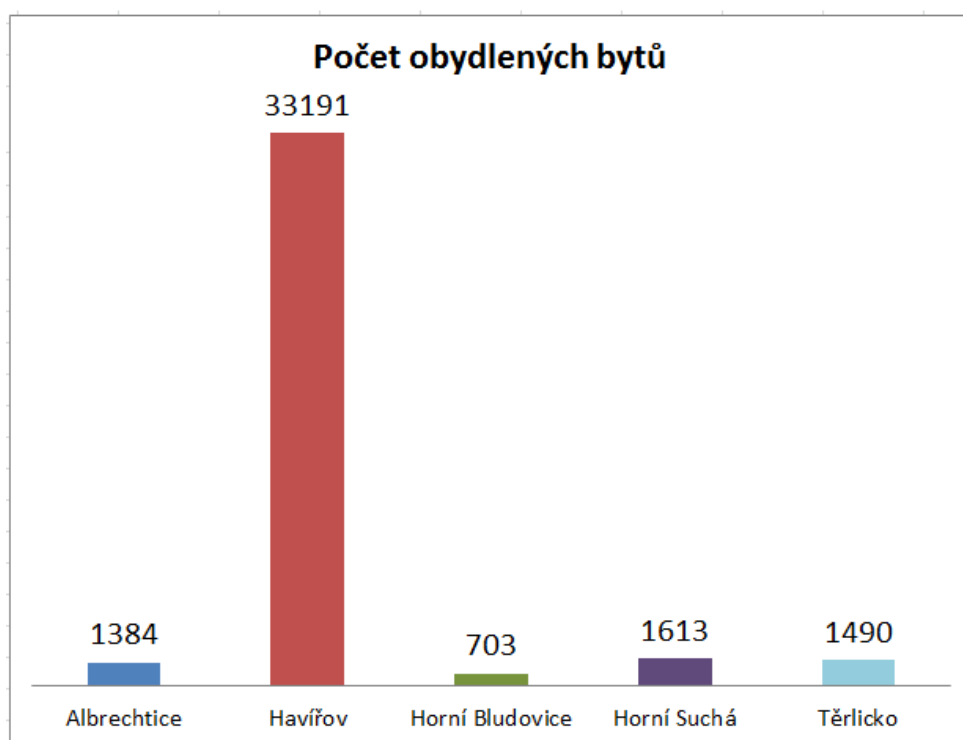
13.2. Počet obydlených bytů

Byt je obydlen, pokud v něm má alespoň jedna osoba obvyklý pobyt.

Byt je soubor místností (popřípadě jednotlivá obytná místnost), který podle rozhodnutí stavebního úřadu svým stavebně technickým uspořádáním a vybavením splňuje požadavky na bydlení. Byt musí mít obytný prostor, vlastní uzavíratelný vstup, prostor pro vaření, prostor pro tělesnou hygienu. Za byty se z hlediska sčítání považují také jednotlivé obytné místnosti ve svobodárnách, penzionech, domovech důchodců apod., pokud slouží k ubytování dlouhodobého charakteru na základě smlouvy a jsou směnitelné za jinou bytovou jednotku (tzv. dekretované místnosti).

Tento ukazatel není sledován pravidelně po jednotlivých letech, zdrojem informací jsou výsledky ze sčítání lidí, domů a bytů z roku 2011.

<i>sledované období</i>	<i>SLDB 2011</i>
Albrechtice	1 384
Havířov	33 191
Horní Bludovice	703
Horní Suchá	1 613
Těrlicko	1 490
ORP Havířov	38 381



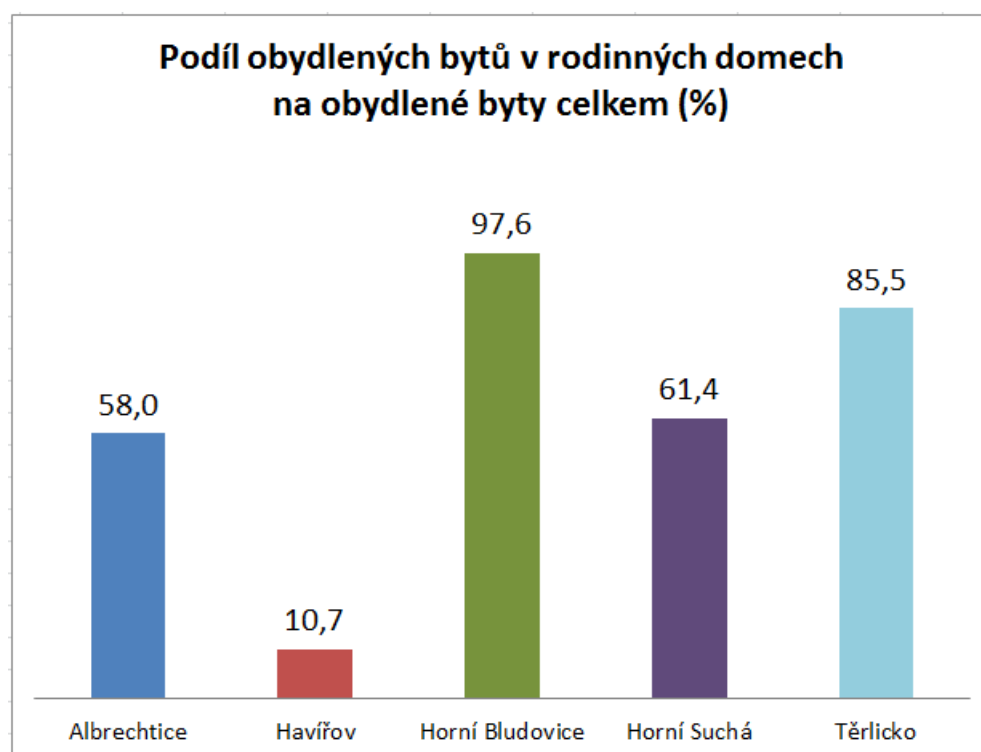
13.3. Podíl obydlených bytů v rodinných domech (%)

Jedná se o podíl počtu obydlených bytů v rodinných domech na celkovém počtu obydlených bytů.

Ukazatel je udáván v procentech.

Tento ukazatel není sledován pravidelně po jednotlivých letech, zdrojem informací jsou výsledky ze sčítání lidí, domů a bytů z roku 2011.

<i>sledované období</i>	<i>SLDB 2011</i>
Albrechtice	58,0
Havířov	10,7
Horní Bludovice	97,6
Horní Suchá	61,4
Těrlicko	85,5
ORP Havířov	19,0



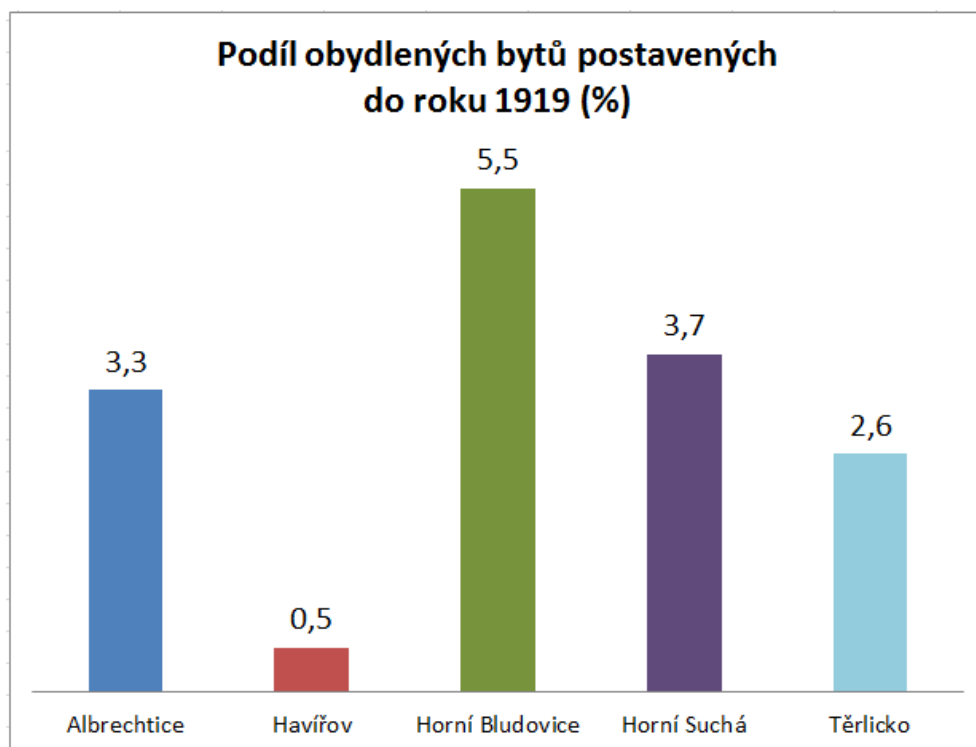
13.4. Podíl obydlených bytů postavených do roku 1919 (%)

Jedná se o podíl obydlených bytů podle období výstavby domu nebo jeho poslední rekonstrukce na celkovém počtu obydlených bytů. V čitateli podílu je počet obydlených bytů v domech postavených nebo naposledy rekonstruovaných do roku 1919, ve jmenovateli pak celkový počet obydlených bytů.

Ukazatel je udáván v procentech.

Tento ukazatel není sledován pravidelně po jednotlivých letech, zdrojem informací jsou výsledky ze sčítání lidí, domů a bytů z roku 2011.

<i>sledované období</i>	<i>SLDB 2011</i>
Albrechtice	3,3
Havířov	0,5
Horní Bludovice	5,5
Horní Suchá	3,7
Těrlicko	2,6
ORP Havířov	0,9



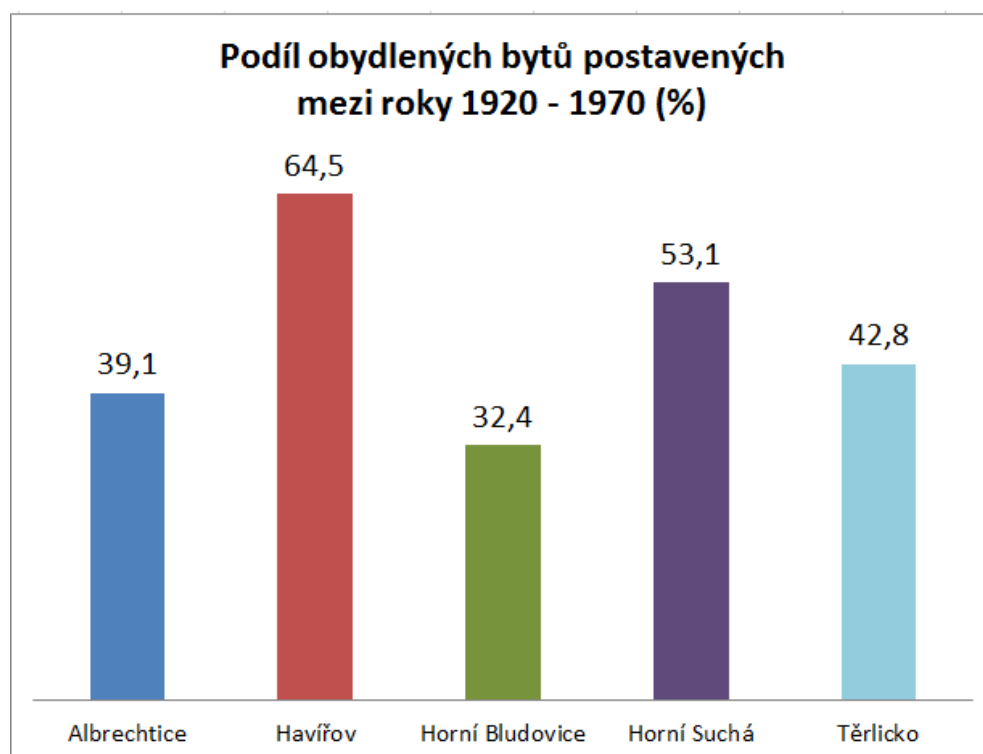
13.5. Podíl obydlých bytů postavených mezi roky 1920 - 1970 (%)

Jedná se o podíl obydlých bytů podle období výstavby domu nebo jeho poslední rekonstrukce na celkovém počtu obydlých bytů. V čitateli podílu je počet obydlých bytů v domech postavených nebo naposledy rekonstruovaných v letech 1920-1970, ve jmenovateli pak celkový počet obydlých bytů.

Ukazatel je udáván v procentech.

Tento ukazatel není sledován pravidelně po jednotlivých letech, zdrojem informací jsou výsledky ze sčítání lidí, domů a bytů z roku 2011.

<i>sledované období</i>	<i>SLDB 2011</i>
Albrechtice	39,1
Havířov	64,5
Horní Bludovice	32,4
Horní Suchá	53,1
Těrlicko	42,8
ORP Havířov	61,7



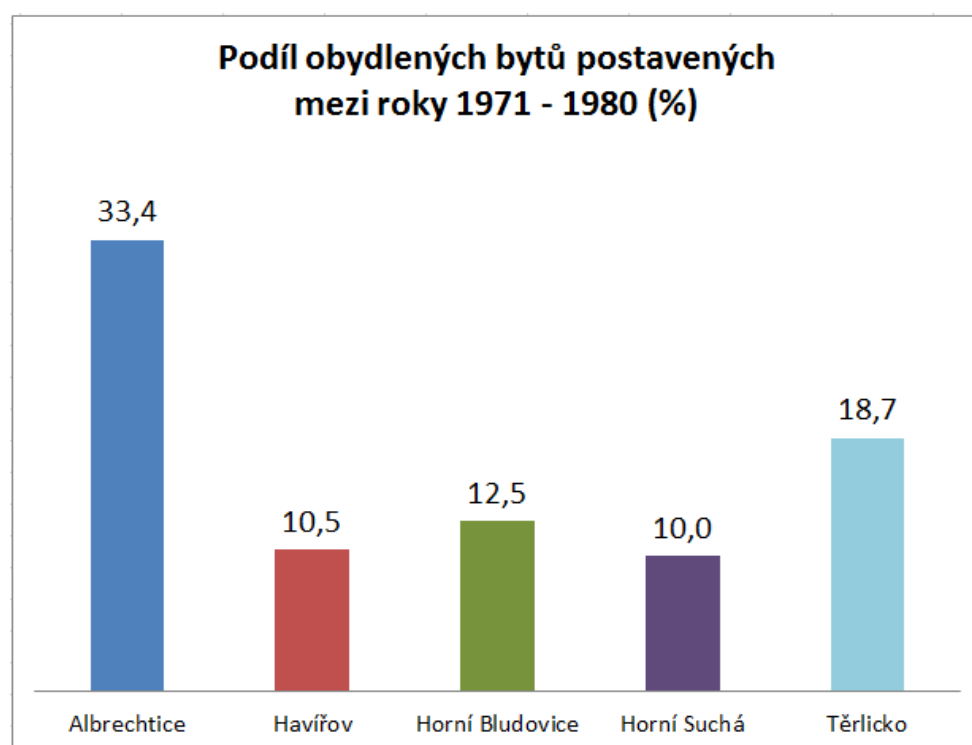
13.6. Podíl obydlených bytů postavených mezi roky 1971 - 1980 (%)

Jedná se o podíl obydlených bytů podle období výstavby domu nebo jeho poslední rekonstrukce na celkovém počtu obydlených bytů. V čitateli podílu je počet obydlených bytů v domech postavených nebo naposledy rekonstruovaných v letech 1971-1980, ve jmenovateli pak celkový počet obydlených bytů.

Ukazatel je udáván v procentech.

Tento ukazatel není sledován pravidelně po jednotlivých letech, zdrojem informací jsou výsledky ze sčítání lidí, domů a bytů z roku 2011.

<i>sledované období</i>	<i>SLDB 2011</i>
Albrechtice	33,4
Havířov	10,5
Horní Bludovice	12,5
Horní Suchá	10,0
Těrlicko	18,7
ORP Havířov	11,6



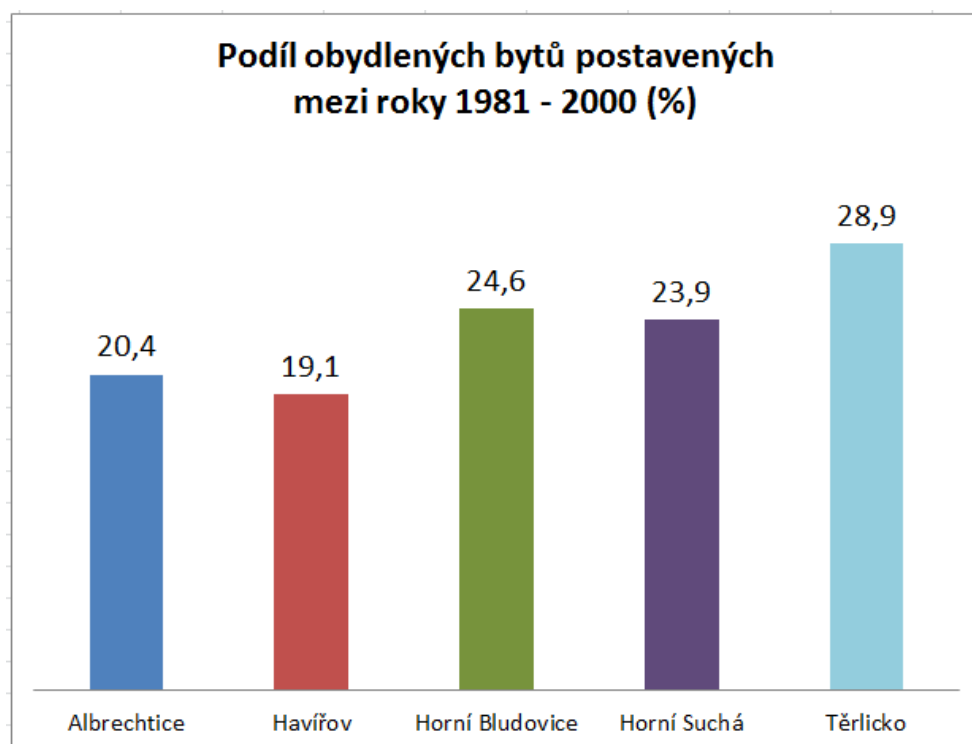
13.7. Podíl obydlených bytů postavených mezi roky 1981 - 2000 (%)

Jedná se o podíl obydlených bytů podle období výstavby domu nebo jeho poslední rekonstrukce na celkovém počtu obydlených bytů. V čitateli podílu je počet obydlených bytů v domech postavených nebo naposledy rekonstruovaných v letech 1981-2000, ve jmenovateli pak celkový počet obydlených bytů.

Ukazatel je udáván v procentech.

Tento ukazatel není sledován pravidelně po jednotlivých letech, zdrojem informací jsou výsledky ze sčítání lidí, domů a bytů z roku 2011.

<i>sledované období</i>	<i>SLDB 2011</i>
Albrechtice	20,4
Havířov	19,1
Horní Bludovice	24,6
Horní Suchá	23,9
Těrlicko	28,9
ORP Havířov	19,8



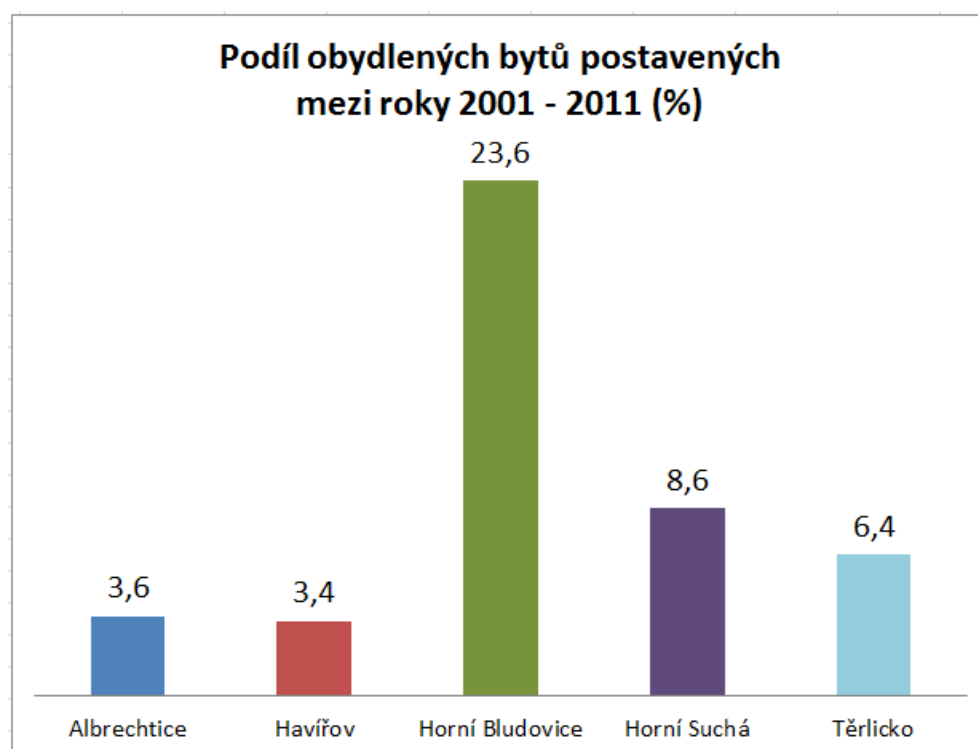
13.8. Podíl obydlených bytů postavených mezi roky 2001 - 2011 (%)

Jedná se o podíl obydlených bytů podle období výstavby domu nebo jeho poslední rekonstrukce na celkovém počtu obydlených bytů. V čitateli podílu je počet obydlených bytů v domech postavených nebo naposledy rekonstruovaných v letech 2001-2011, ve jmenovateli pak celkový počet obydlených bytů.

Ukazatel je udáván v procentech.

Tento ukazatel není sledován pravidelně po jednotlivých letech, zdrojem informací jsou výsledky ze sčítání lidí, domů a bytů z roku 2011.

<i>sledované období</i>	<i>SLDB 2011</i>
Albrechtice	3,6
Havířov	3,4
Horní Bludovice	23,6
Horní Suchá	8,6
Těrlicko	6,4
ORP Havířov	4,1

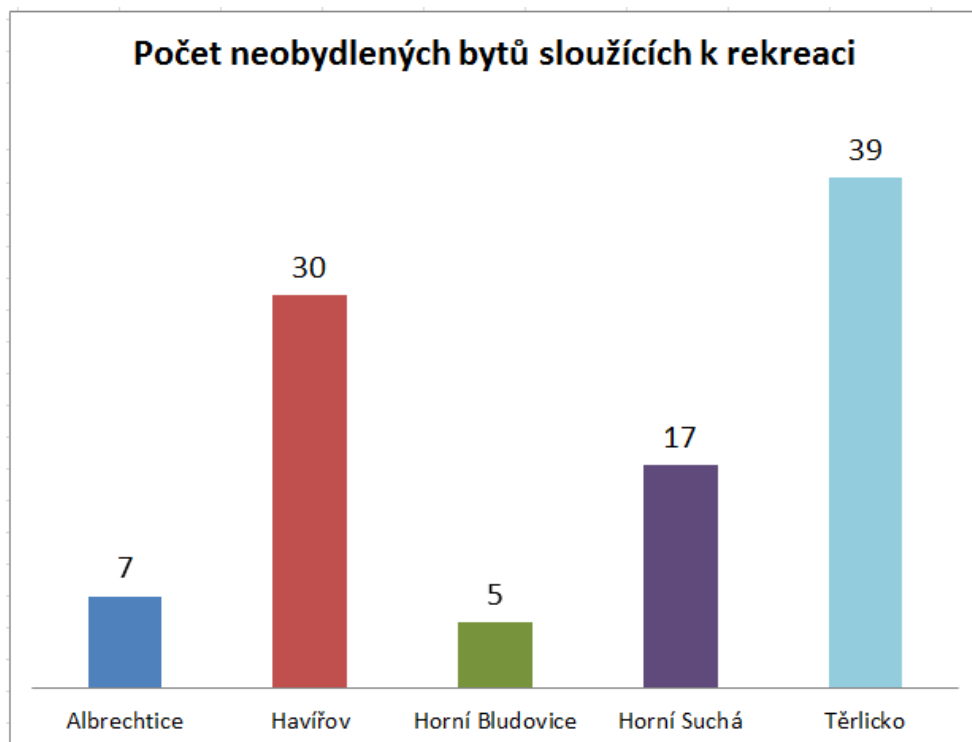


14. Počet staveb pro rodinnou rekreaci

14.1. Počet neobydlených bytů sloužících k rekreaci

V těchto bytech nebyla zjištěna žádná osoba s obvyklým ani trvalým pobytem a nebyly vyčleněny z bytového fondu a jako důvod neobydlenosti bylo zjištěno užívání pro rekreaci. Tento ukazatel není sledován pravidelně po jednotlivých letech, zdrojem informací jsou výsledky ze sčítání lidí, domů a bytů z roku 2011.

<i>sledované období</i>	<i>SLDB 2011</i>
Albrechtice	7
Havířov	30
Horní Bludovice	5
Horní Suchá	17
Těrlicko	39
ORP Havířov	98



15. Kapacita a kategorie ubytovacích zařízení

15.1. Počet hromadných ubytovacích zařízení celkem

Hromadná ubytovací zařízení (HUZ) jsou zařízení s minimálně 5 pokoji a zároveň 10 lůžky, sloužící pro účely cestovního ruchu, tj. poskytující přechodné ubytování hostům (včetně dětí) za účelem dovolené, zájezdu, lázeňské péče, služební cesty, školení, kursu, kongresu, symposia, pobytu dětí ve škole v přírodě, v letních a zimních táborech apod.

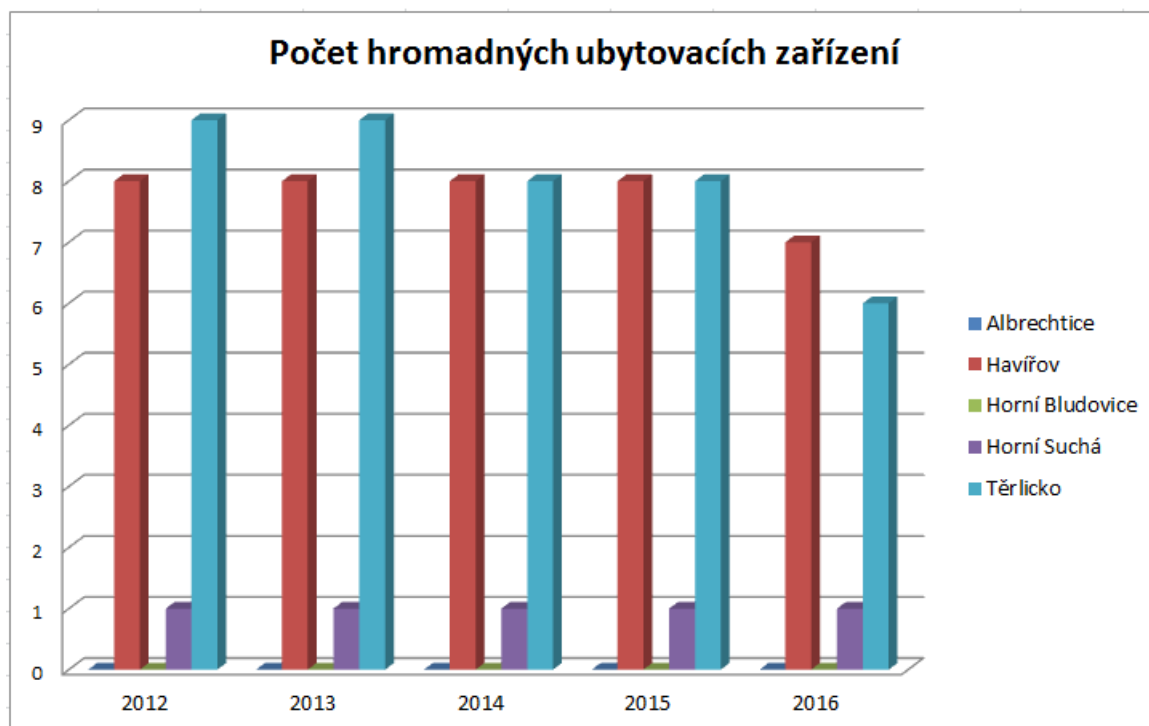
Upozornění:

K 31. 12. 2013 došlo k revizi seznamu HUZ na úrovni celé ČR, při níž byla doplněna zařízení zjištěná statistickým šetřením ubytovacích zařízení cestovního ruchu, které ve spolupráci s ČSÚ zadalo a realizovalo Ministerstvo pro místní rozvoj ČR v letech 2012 - 2014.

Data pro tento ukazatel od roku 2013 nejsou se staršími daty srovnatelná.

Proti předchozí definici se také zpřísnila definice HUZ: podmínka minimálního počtu 5 pokojů a 10 lůžek platí zároveň (dříve buď/nebo).

sledované období	2012	2013	2014	2015	2016
Albrechtice	0	0	0	0	0
Havířov	8	8	8	8	7
Horní Bludovice	0	0	0	0	0
Horní Suchá	1	1	1	1	1
Těrlicko	9	9	8	8	6
ORP Havířov	18	18	17	17	14



16. Podíl obyvatel zásobovaných pitnou vodou z veřejného vodovodu

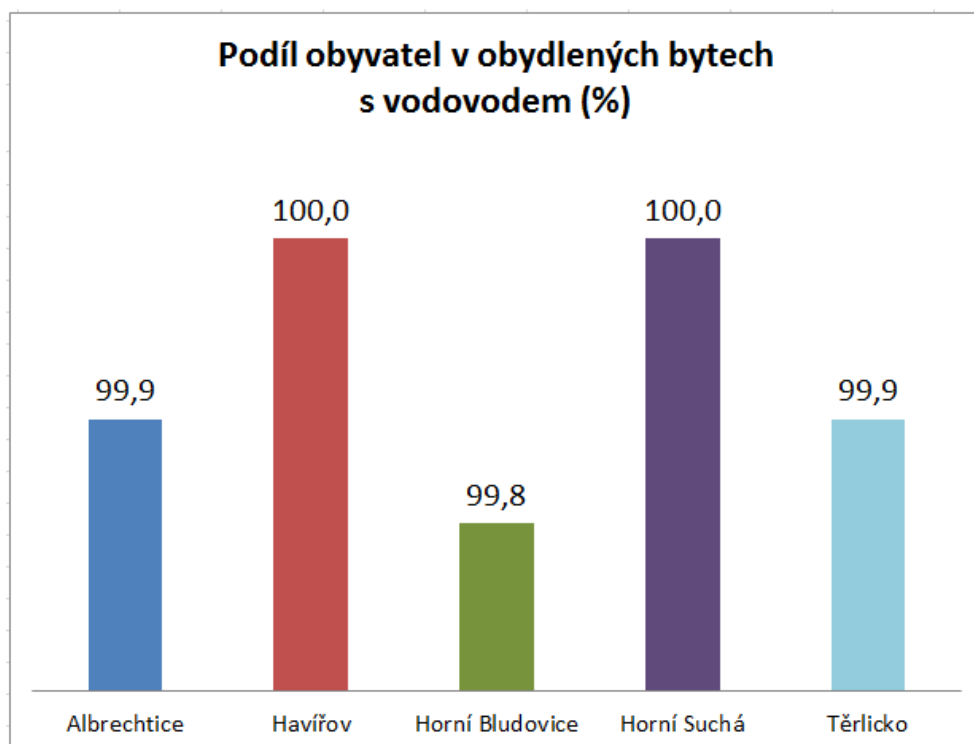
16.1. Podíl obyvatel v obydlených bytech s vodovodem zásobovaných pitnou vodou z vodovodu (%)

Jedná se o podíl počtu obyvatel podle technického vybavení bytu na celkovém počtu obyvatel v území. V čitateli podílu je počet obyvatel, kteří bydlí v obydlených bytech a mají přístup k vodě z vodovodu (v bytě nebo v domě, veřejný i soukromý), ve jmenovateli je celkový počet obyvatel, zmenšený o počet osob v bytech, u nichž tato vybavenost nebyla na bytovém listu SLDB uvedena (nebyla zjištěna).

Ukazatel je udáván v procentech.

Tento ukazatel není sledován pravidelně po jednotlivých letech, zdrojem informací jsou výsledky ze sčítání lidí, domů a bytů z roku 2011.

sledované období	SLDB 2011
Albrechtice	99,9
Havířov	100,0
Horní Bludovice	99,8
Horní Suchá	100,0
Těrlicko	99,9
ORP Havířov	100,0



17. Podíl obyvatel zásobovaných plynem

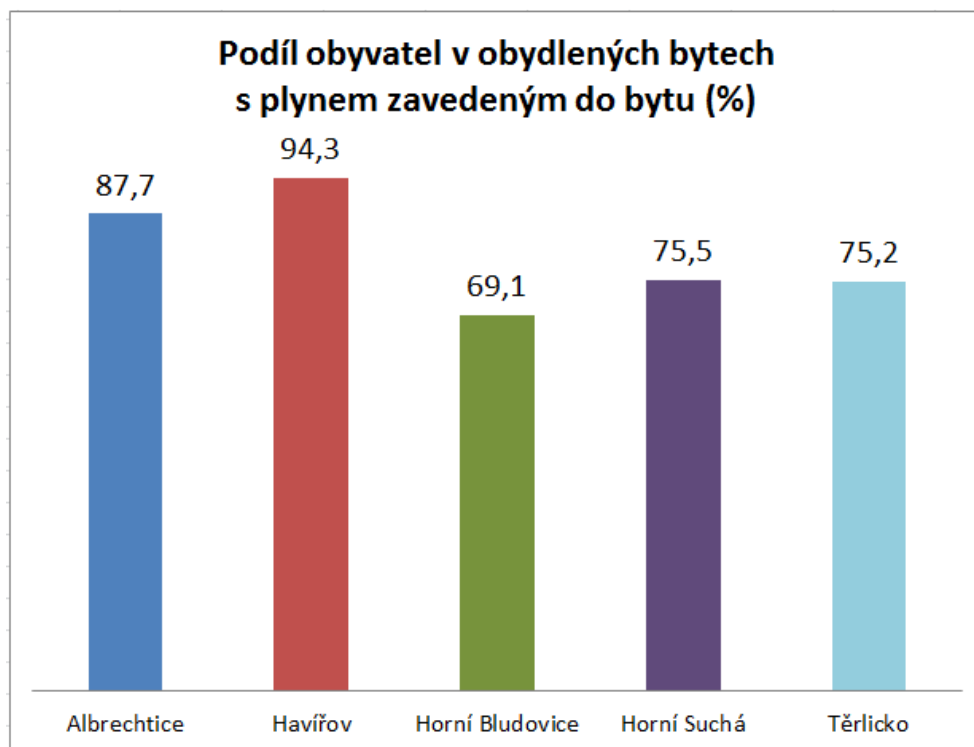
17.1. Podíl obyvatel v obydlených bytech s plynem zavedeným do bytu (%)

Jedná se o podíl počtu obyvatel podle technického vybavení bytu na celkovém počtu obyvatel v území. V čitateli podílu je počet obyvatel, kteří bydlí v obydlených bytech a mají k dispozici plyn (v bytě nebo v domě, veřejný i soukromý), ve jmenovateli je celkový počet obyvatel, zmenšený o počet osob v bytech, u nichž tato vybavenost nebyla na bytovém listu SLDB uvedena (nebyla zjištěna).

Ukazatel je udáván v procentech.

Tento ukazatel není sledován pravidelně po jednotlivých letech, zdrojem informací jsou výsledky ze sčítání lidí, domů a bytů z roku 2011.

<i>sledované období</i>	<i>SLDB 2011</i>
Albrechtice	87,7
Havířov	94,3
Horní Bludovice	69,1
Horní Suchá	75,5
Těrlicko	75,2
ORP Havířov	91,7



18. Podíl obyvatel s přípojem na veřejnou kanalizační síť

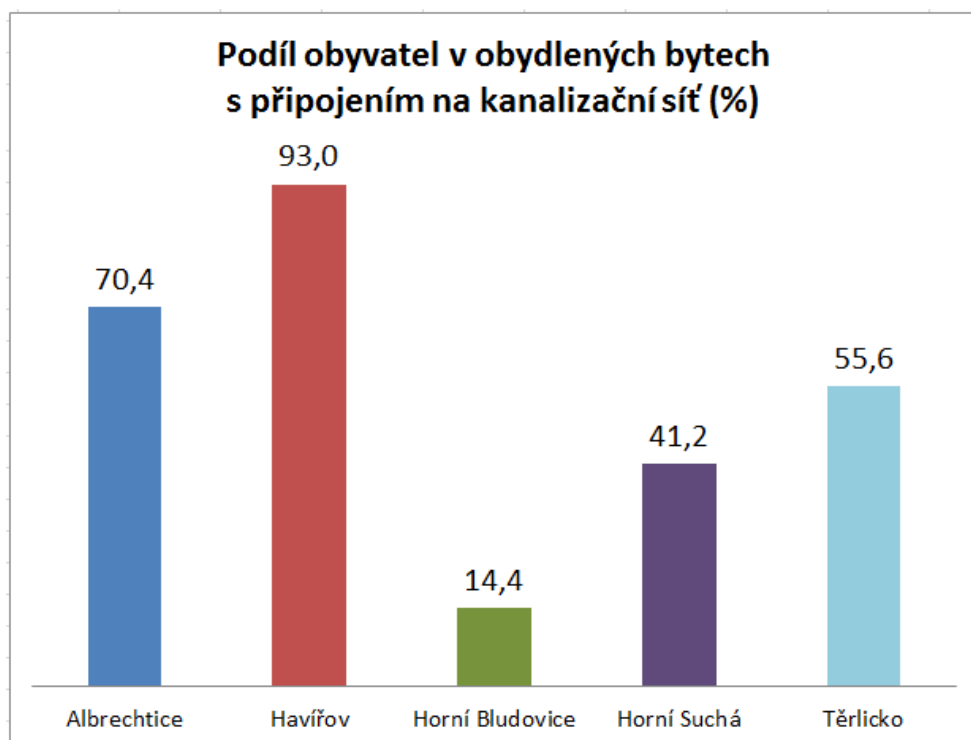
18.1. Podíl obyvatel v obydlených bytech napojených na kanalizační síť (%)

Jedná se o podíl počtu obyvatel podle technického vybavení bytu na celkovém počtu obyvatel v území. V čitateli podílu je počet obyvatel, kteří bydlí v obydlených bytech a mají zajištěné odkanalizování na veřejnou kanalizační síť (v bytě nebo v domě, veřejný i soukromý), ve jmenovateli je celkový počet obyvatel, zmenšený o počet osob v bytech, u nichž tato vybavenost nebyla na bytovém listu SLDB uvedena (nebyla zjištěna). Způsob likvidace odpadních vod se nezjišťoval.

Ukazatel je udáván v procentech.

Tento ukazatel není sledován pravidelně po jednotlivých letech, zdrojem informací jsou výsledky ze sčítání lidí, domů a bytů z roku 2011.

<i>sledované období</i>	<i>SLDB 2011</i>
Albrechtice	70,4
Havířov	93,0
Horní Bludovice	14,4
Horní Suchá	41,2
Těrlicko	55,6
ORP Havířov	86,1



19. Podíl zemědělské půdy z celkové výměry katastru

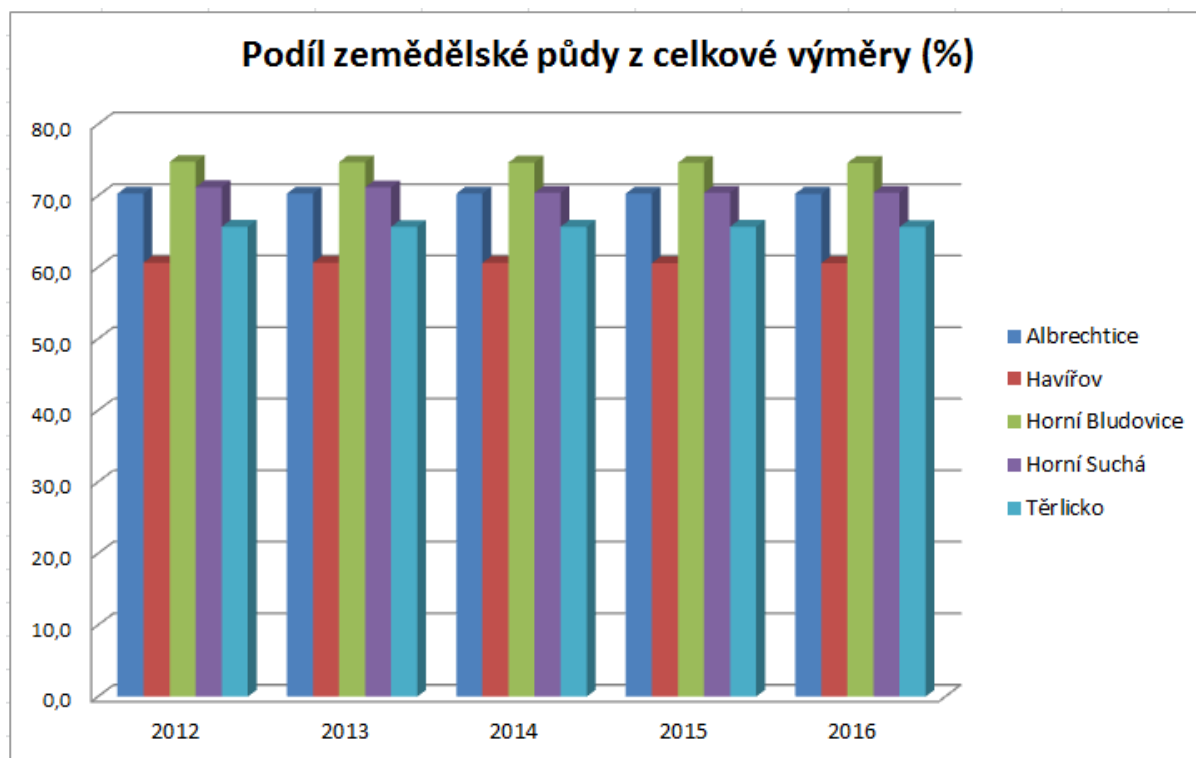
19.1. Podíl zemědělské půdy z celkové výměry (%)

Podíl výměry zemědělské půdy v území na celkové výměře území. Zemědělskou půdu tvoří orná půda, zahrady, ovocné sady, chmelnice, vinice a trvalé travní porosty. V území je tedy výměra zemědělské půdy tvořena součtem výměr těchto druhů pozemků. Celková výměra území je pak dána součtem výměr zemědělské půdy, nezemědělské půdy (sem patří lesní půda, zastavěné plochy a ostatní plochy) a vodních ploch v území.

Tento ukazatel je tedy roven podílu, ve kterém v čitateli je součet výměr orné půdy, zahrad, ovocných sadů, chmelnic, vinic a trvalých travních porostů v daném území a ve jmenovateli pak součet výměr zemědělské a nezemědělské půdy a vodních ploch daného území.

Ukazatel je udáván v procentech.

sledované období	2012	2013	2014	2015	2016
Albrechtice	55,6	55,6	55,6	55,6	55,6
Havířov	42,0	42,0	41,9	41,9	41,9
Horní Bludovice	78,1	78,0	78,0	77,9	77,8
Horní Suchá	43,4	43,4	42,3	42,3	42,3
Těrlicko	56,1	56,1	56,1	56,1	56,1
ORP Havířov	51,7	51,7	51,6	51,5	51,5



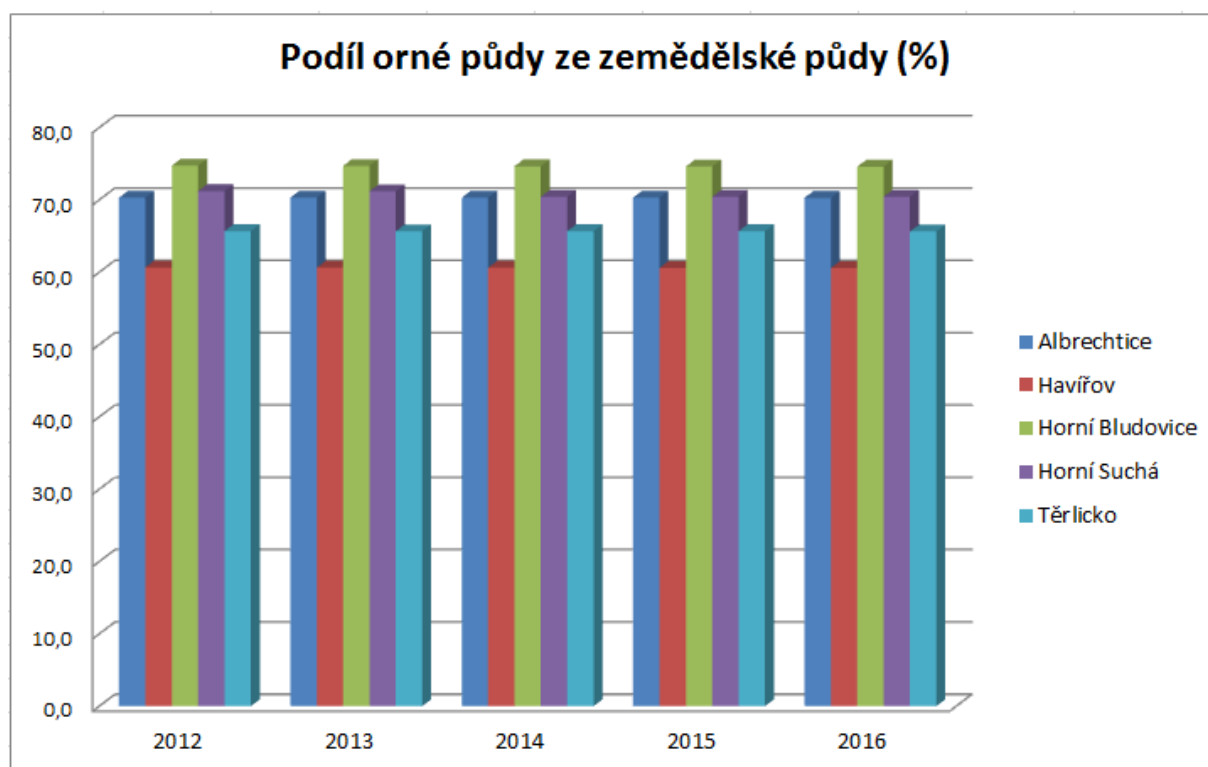
20. Podíl orné půdy ze zemědělské půdy

20.1. Podíl orné půdy ze zemědělské půdy (%)

Ukazatel je dán podílem výměry orné půdy (v čitateli, viz ukazatel v kapitole 25.2) a výměry zemědělské půdy (ve jmenovateli, viz ukazatel kapitole 25.12) v daném území.

Ukazatel je udáván v procentech.

sledované období	2012	2013	2014	2015	2016
Albrechtice	70,3	70,3	70,3	70,3	70,3
Havířov	60,7	60,6	60,6	60,6	60,6
Horní Bludovice	74,7	74,7	74,7	74,6	74,6
Horní Suchá	71,2	71,2	70,4	70,4	70,4
Těrlicko	65,7	65,7	65,7	65,7	65,6
ORP Havířov	66,8	66,8	66,7	66,7	66,7



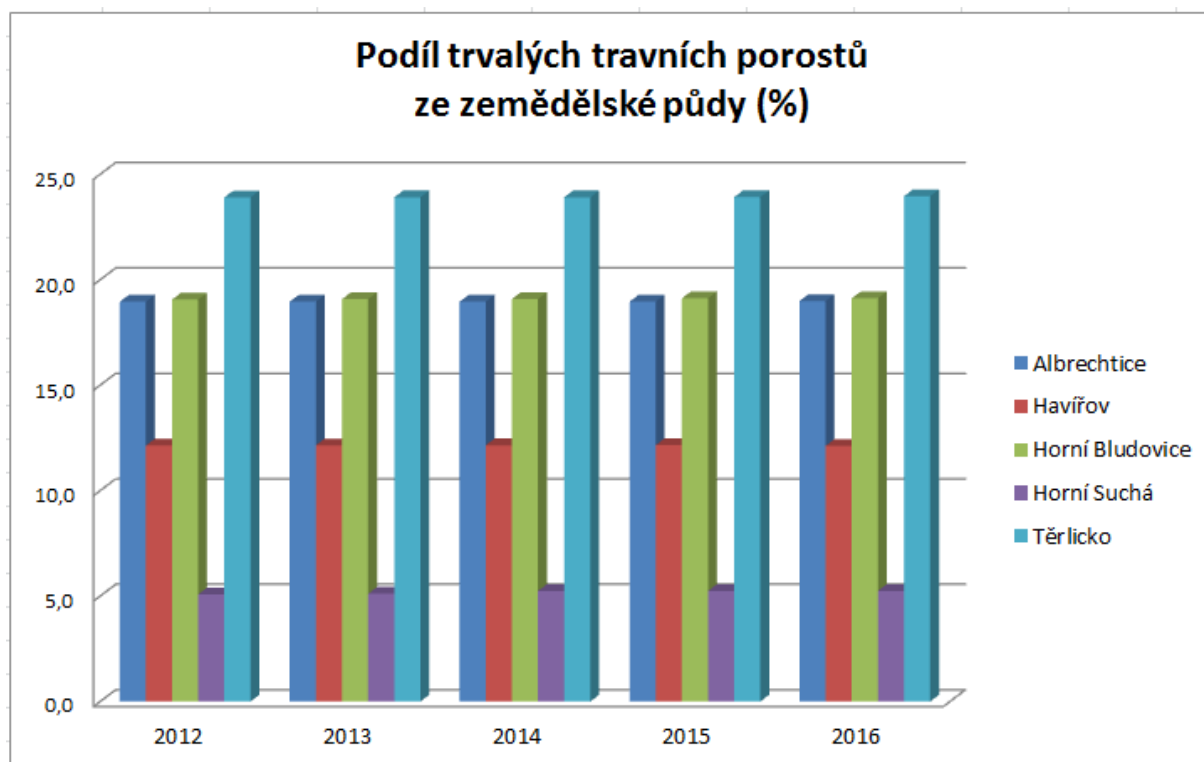
21. Podíl trvalých travních porostů z celkové výměry zemědělské půdy

21.1. Podíl trvalých travních porostů ze zemědělské půdy (%)

Ukazatel je dán podílem výměry trvalých travních porostů (v čitateli, viz ukazatel v kapitole 25.7) a výměry zemědělské půdy (ve jmenovateli, viz ukazatel v kapitole 25.12) v daném území.

Ukazatel je udáván v procentech.

sledované období	2012	2013	2014	2015	2016
Albrechtice	19,0	19,0	19,0	19,0	19,0
Haviřov	12,1	12,1	12,2	12,2	12,1
Horní Bludovice	19,1	19,1	19,1	19,1	19,1
Horní Suchá	5,1	5,1	5,2	5,2	5,2
Těrlicko	23,9	23,9	23,9	23,9	24,0
ORP Haviřov	17,2	17,2	17,2	17,2	17,2



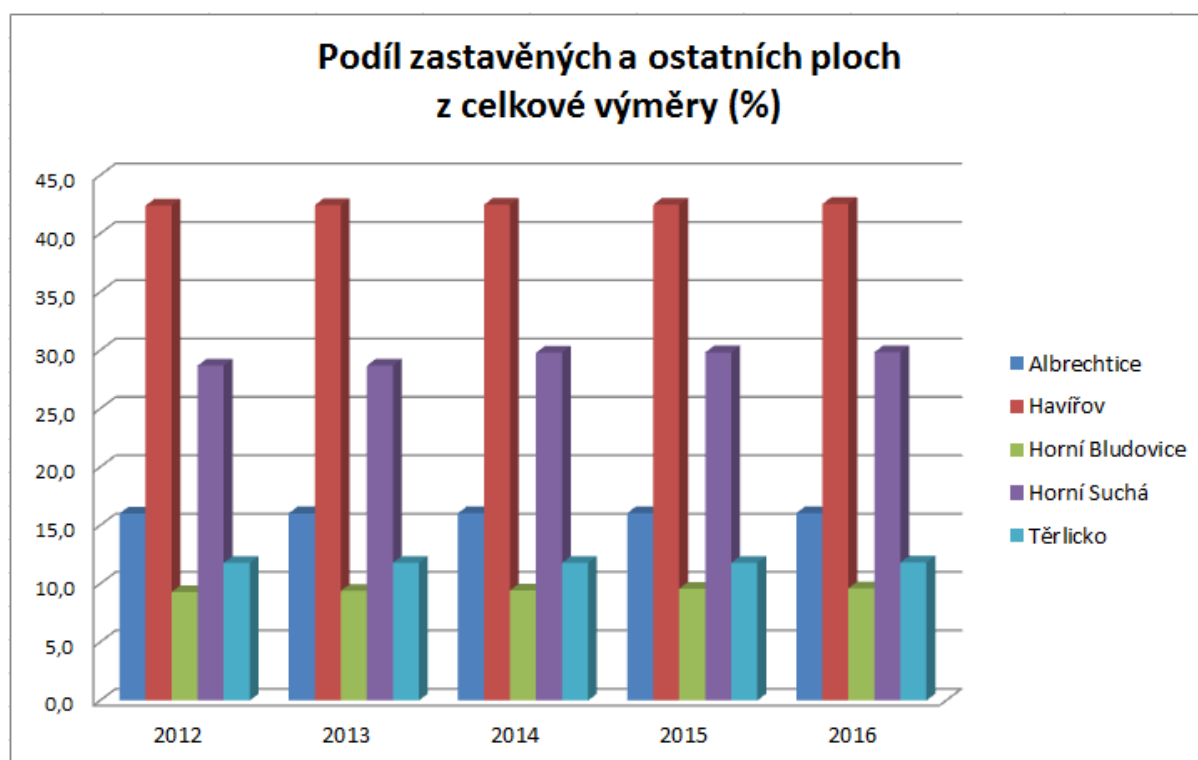
22. Podíl zastavěných a ostatních ploch z celkové výměry katastru

22.1. Podíl zastavěných a ostatních ploch z celkové výměry (%)

Ukazatel je dán podílem součtu výměr zastavěných ploch a ostatních ploch v daném území (v čitateli, viz ukazatelé v kapitolách 25.10 a 25.11) a celkové výměry území (ve jmenovateli, viz ukazatel v kapitole 25.13).

Ukazatel je udáván v procentech.

sledované období	2012	2013	2014	2015	2016
Albrechtice	16,0	16,0	16,0	16,1	16,1
Havířov	42,4	42,4	42,5	42,5	42,5
Horní Bludovice	9,3	9,4	9,4	9,6	9,6
Horní Suchá	28,7	28,7	29,8	29,8	29,8
Těrlicko	11,8	11,8	11,8	11,8	11,8
ORP Havířov	25,2	25,2	25,3	25,3	25,4



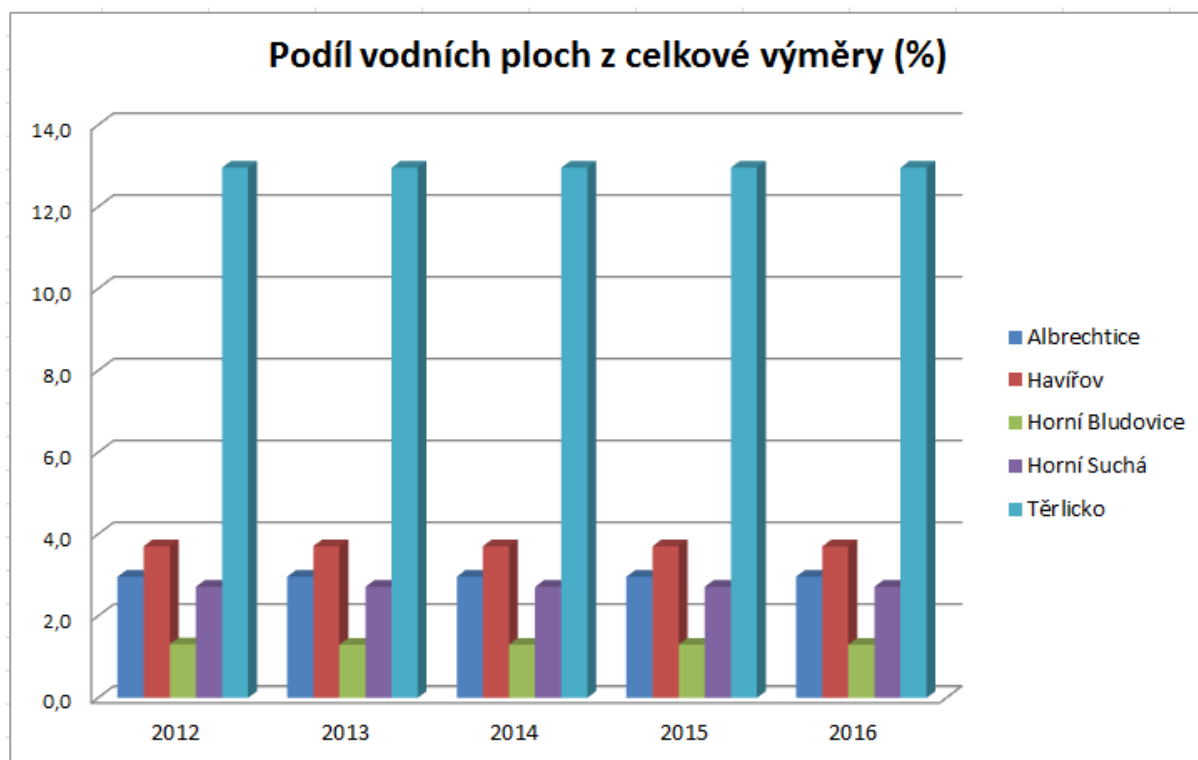
23. Podíl vodních ploch na celkové výměře katastru

23.1. Podíl vodních ploch z celkové výměry (%)

Ukazatel je dán podílem výměry vodních ploch v daném území (v čitateli, viz ukazatel v kapitole 25.9) a celkové výměry území (ve jmenovateli, viz ukazatel v kapitole 25.13).

Ukazatel je udáván v procentech.

sledované období	2012	2013	2014	2015	2016
Albrechtice	3,0	3,0	3,0	3,0	3,0
Havířov	3,7	3,7	3,7	3,7	3,7
Horní Bludovice	1,3	1,3	1,3	1,3	1,3
Horní Suchá	2,7	2,7	2,7	2,7	2,7
Těrlicko	13,0	13,0	13,0	13,0	13,0
ORP Havířov	5,8	5,8	5,8	5,8	5,8



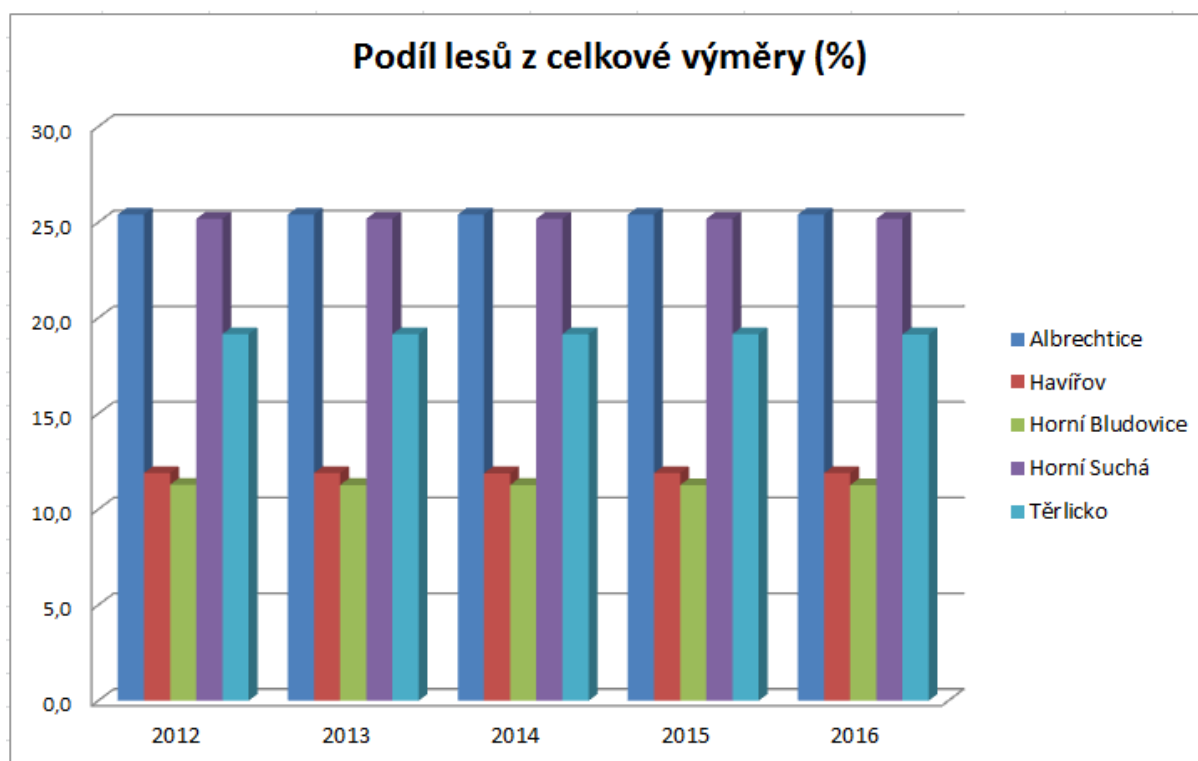
24. Podíl lesů na celkové výměře katastru

24.1. Podíl lesů z celkové výměry (%)

Ukazatel je dán podílem výměry lesní půdy v daném území (v čitateli, viz ukazatel v kapitole 25.8) a celkové výměry území (ve jmenovateli, viz ukazatel v kapitole 25.13).

Ukazatel je udáván v procentech.

sledované období	2012	2013	2014	2015	2016
Albrechtice	25,4	25,4	25,4	25,4	25,4
Havířov	11,9	11,9	11,9	11,9	11,9
Horní Bludovice	11,3	11,3	11,3	11,3	11,3
Horní Suchá	25,2	25,2	25,2	25,2	25,2
Těrlicko	19,2	19,2	19,2	19,2	19,1
ORP Havířov	17,3	17,3	17,3	17,3	17,3



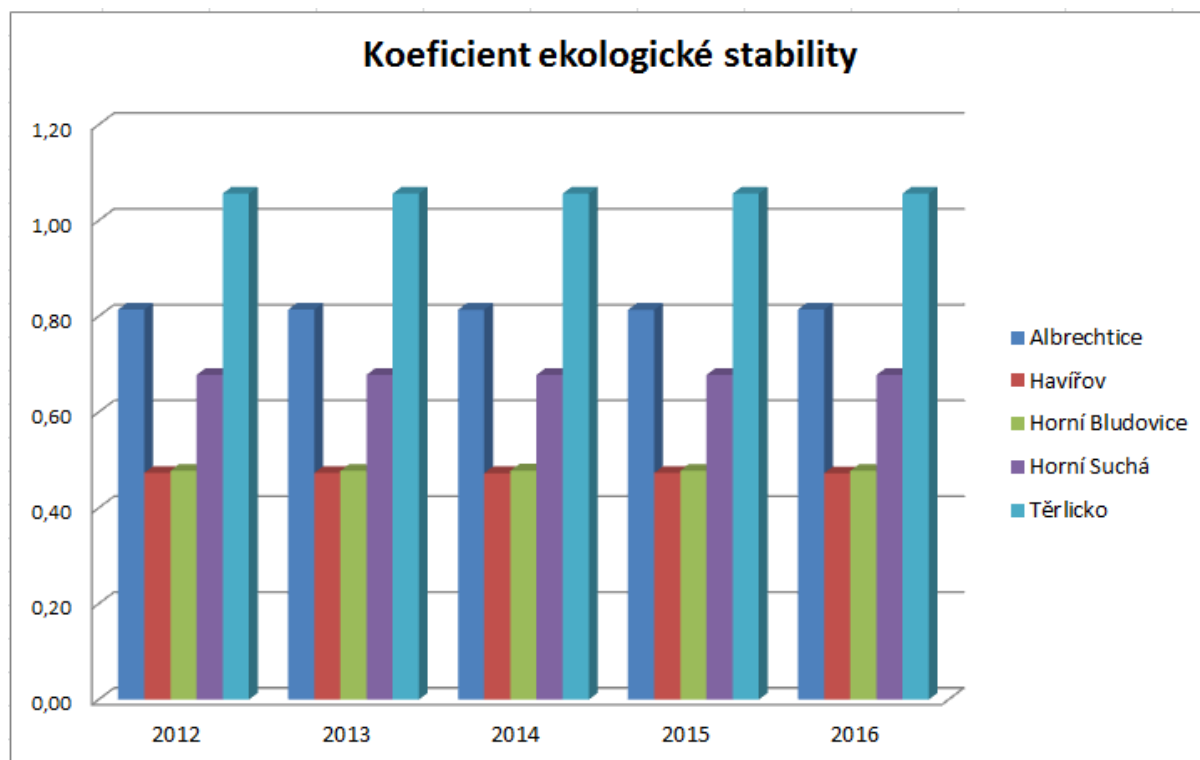
25. Koeficient ekologické stability KES

25.1. Koeficient ekologické stability

Koeficient ekologické stability je podíl ekologicky příznivých ploch a ploch, které zatěžují životní prostředí. Počítá se jako podíl výměr druhů pozemků v daném území. V čitateli tohoto podílu je součet výměr chmelnic, vinic, zahrad, ovocných sadů, trvalých travních porostů, lesní půdy a vodních ploch. Ve jmenovateli podílu je součet výměr orné půdy, zastavěných ploch a ostatních ploch. Použitý způsob výpočtu řadí chmelnice mezi stabilní, tedy ekologicky příznivé, plochy.

V čitateli podílu je tedy součet ukazatelů 25.3, 25.4, 25.5, 25.6, 25.7, 25.8 a 25.9, v jeho jmenovateli součet ukazatelů 25.2, 25.10 a 25.11.

sledované období	2012	2013	2014	2015	2016
Albrechtice	0,81	0,81	0,81	0,81	0,81
Havířov	0,47	0,47	0,47	0,47	0,47
Horní Bludovice	0,48	0,48	0,48	0,48	0,48
Horní Suchá	0,68	0,68	0,68	0,68	0,68
Těrlicko	1,06	1,06	1,06	1,06	1,06
ORP Havířov	0,67	0,67	0,67	0,67	0,67



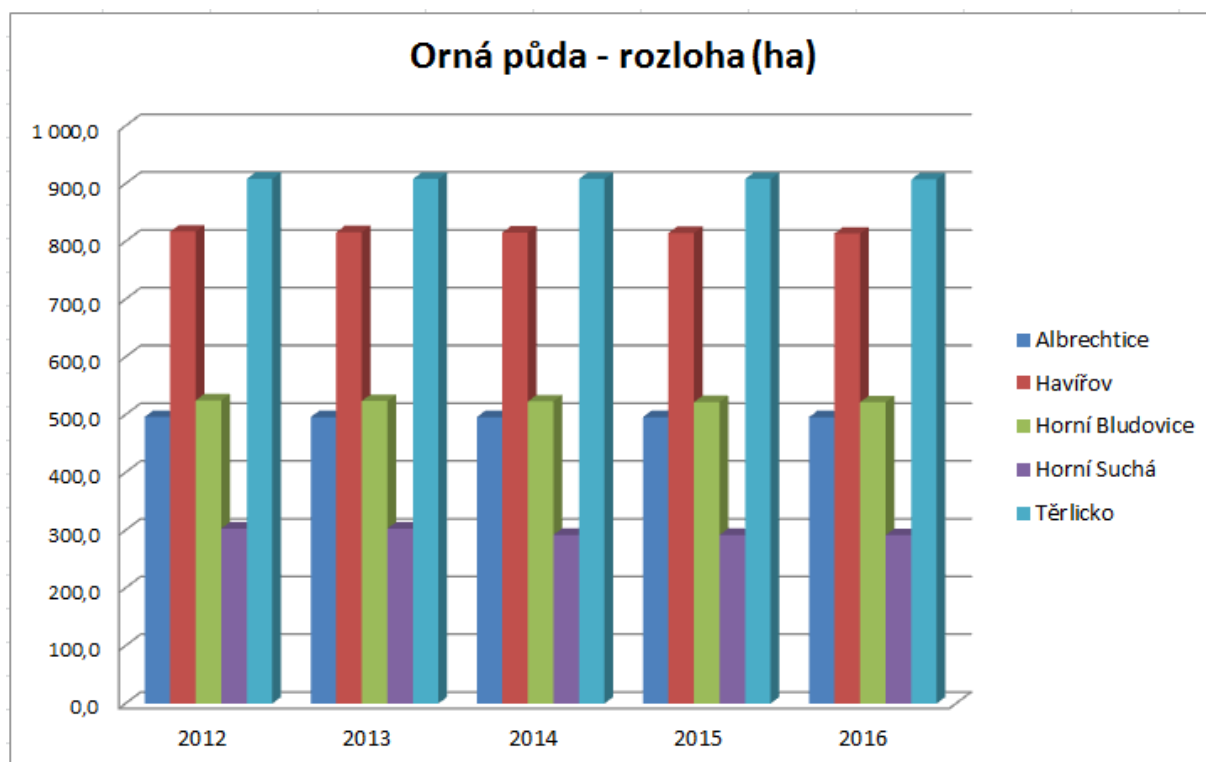
25.2. Orná půda - rozloha (ha)

Orná půda jsou pozemky, na nichž se pravidelně pěstují obiloviny, okopaniny, pícniny, technické plodiny, zelenina a jiné zahradní plodiny, nebo které jsou dočasně zatravňovány (víceleté plodiny na orné půdě, event. dočasné louky). Patří sem i pařeniště, skleníky a japy pokud jsou zřízeny na orné půdě.

Patří sem půda vlastní i pronajatá, na které v daném roce podnik (majitel, nájemce) hospodář, včetně pozemků dočasně odňatých a dočasně neobdělávaných dle kategorizace katastrálního úřadu.

Ukazatel je udáván v hektarech.

sledované období	2012	2013	2014	2015	2016
Albrechtice	496,0	495,9	495,9	495,8	495,6
Havířov	817,0	815,8	815,3	814,5	813,5
Horní Bludovice	524,6	523,6	522,9	521,6	521,4
Horní Suchá	302,8	302,7	291,8	291,7	291,5
Těrlicko	908,3	908,0	908,0	908,0	907,2
ORP Havířov	3 048,8	3 046,1	3 034,0	3 031,7	3 029,2



25.3. Chmelnice - rozloha (ha)

Chmelnice jsou pozemky vysázené chmelem bez ohledu na to, zda jde o starou nebo novou výsadbu.

Patří sem půda vlastní i pronajatá, na které v daném roce podnik (majitel, nájemce) hospodaří, včetně pozemků dočasně odňatých a dočasně neobdělávaných dle kategorizace katastrálního úřadu.

Použitý způsob výpočtu řadí chmelnice mezi stabilní, tedy ekologicky příznivé, plochy. Ukazatel je udáván v hektarech.

Na území ORP Havířov se chmelnice nevyskytují.

25.4. Vinice - rozloha (ha)

Vinice jsou pozemky, na nichž se pěstuje vinná réva.

Patří sem půda vlastní i pronajatá, na které v daném roce podnik (majitel, nájemce) hospodaří, včetně pozemků dočasně odňatých a dočasně neobdělávaných dle kategorizace katastrálního úřadu.

Ukazatel je udáván v hektarech.

Na území ORP Havířov se vinice nevyskytují.

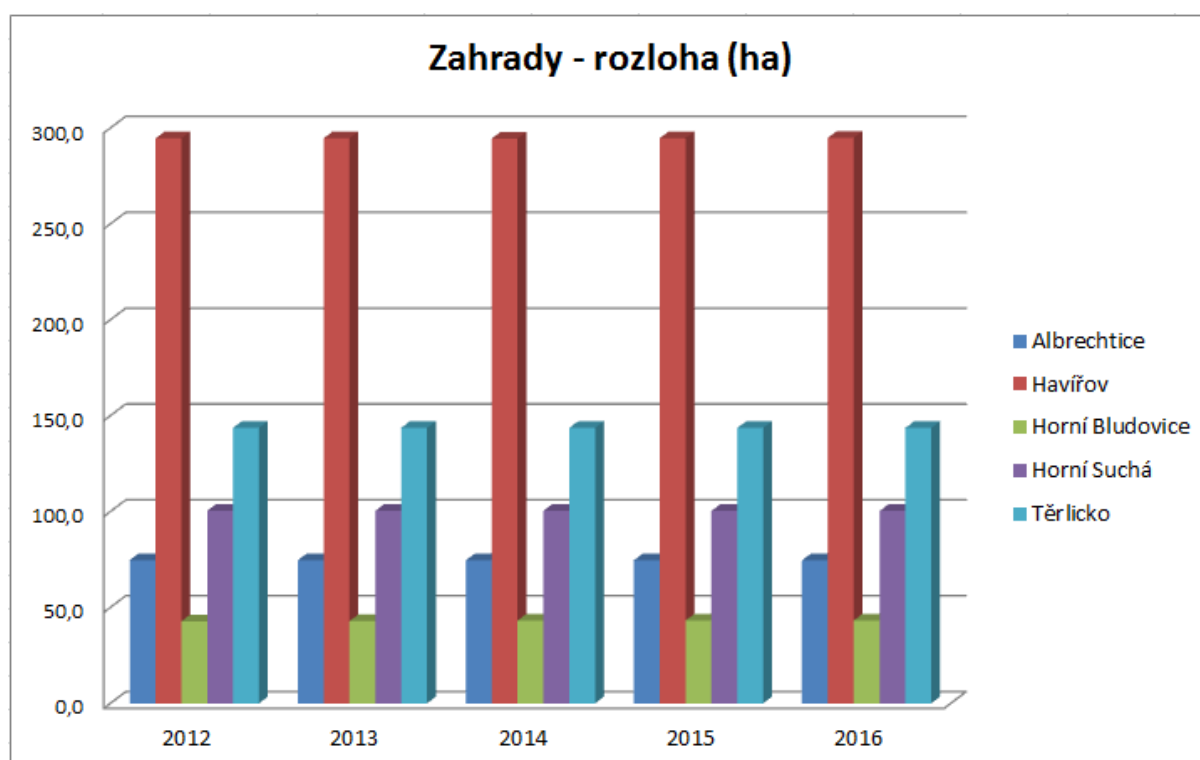
25.5. Zahrady - rozloha (ha)

Zahrady jsou pozemky zpravidla oplocené, na kterých se trvale a převážně pěstuje zelenina, květiny a jiné zahradní plodiny, zpravidla pro vlastní spotřebu, souvislé pozemky osázené ovocnými stromy nebo keři až do výměry 0,25 ha, které zpravidla tvoří souvislý celek s obytnými a hospodářskými budovami, školky ovocných nebo okrasných stromů, viničné školky a školky pro chmelovou sáď, pařeniště, skleníky a jpany, pokud nejsou na orné půdě.

Patří sem půda vlastní i pronajatá, na které v daném roce podnik (majitel, nájemce) hospodaří, včetně pozemků dočasně odňatých a dočasně neobdělávaných dle kategorizace katastrálního úřadu.

Ukazatel je udáván v hektarech.

sledované období	2012	2013	2014	2015	2016
Albrechtice	74,7	74,6	74,6	74,6	74,6
Havířov	294,6	294,6	294,5	294,7	294,9
Horní Bludovice	42,8	42,9	43,2	43,2	43,2
Horní Suchá	100,5	100,4	100,4	100,4	100,3
Těrlicko	143,7	143,7	143,6	143,6	143,6
ORP Havířov	656,3	656,2	656,4	656,5	656,6



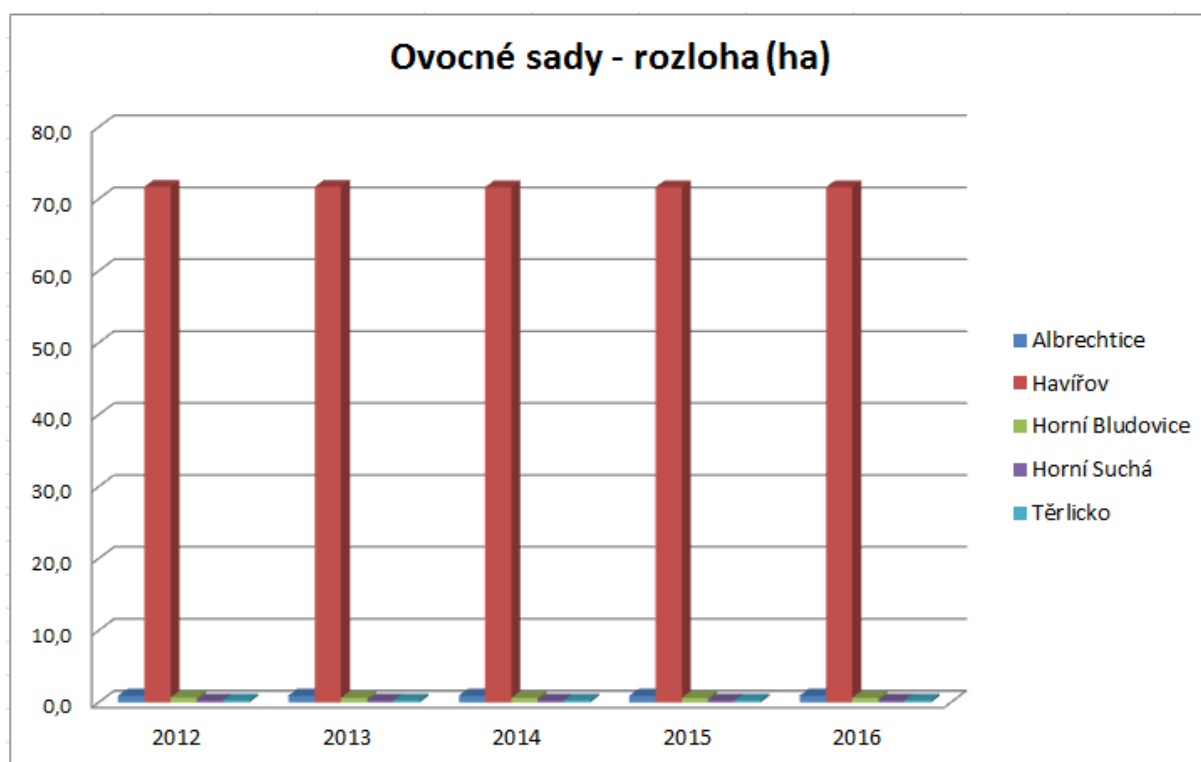
25.6. Ovocné sady - rozloha (ha)

Ovocné sady jsou souvislé pozemky o výměře nad 0,25 ha osázené ovocnými stromy v hustotě na 1 ha nejméně 90 stromů u vysokokmenů a polokmenů jaderovin a třešní, 150 stromů u vysoko- a polokmenů švestek, slív, rynglů a višní, 200 stromů u vysoko- a polokmenů meruněk, broskví a čtvrtkmenů jaderovin a 400 stromů u čtvrtkmenů meruněk, broskví a višní. Patří sem též pozemky, kde se pěstují výhradně zákrsky ovocných stromů v hustotě nejméně 500 zákrsků na 1 ha a pozemky kde se pěstuje výhradně černý rybíz v hustotě 1000 keřů na 1 ha nebo ostatní druhy rybízu nebo angreštu a hustotě nejméně 2000 keřů na 1 ha.

Patří sem půda vlastní i pronajatá, na které v daném roce podnik (majitel, nájemce) hospodaří, včetně pozemků dočasně odňatých a dočasně neobdělávaných dle kategorizace katastrálního úřadu.

Ukazatel je udáván v hektarech.

sledované období	2012	2013	2014	2015	2016
Albrechtice	1,0	1,0	1,0	1,0	1,0
Havířov	71,7	71,7	71,7	71,7	71,7
Horní Bludovice	0,7	0,7	0,7	0,7	0,7
Horní Suchá	0,3	0,3	0,3	0,3	0,3
Těrlicko	0,3	0,3	0,3	0,3	0,3
ORP Havířov	74,0	74,0	74,0	74,0	74,0



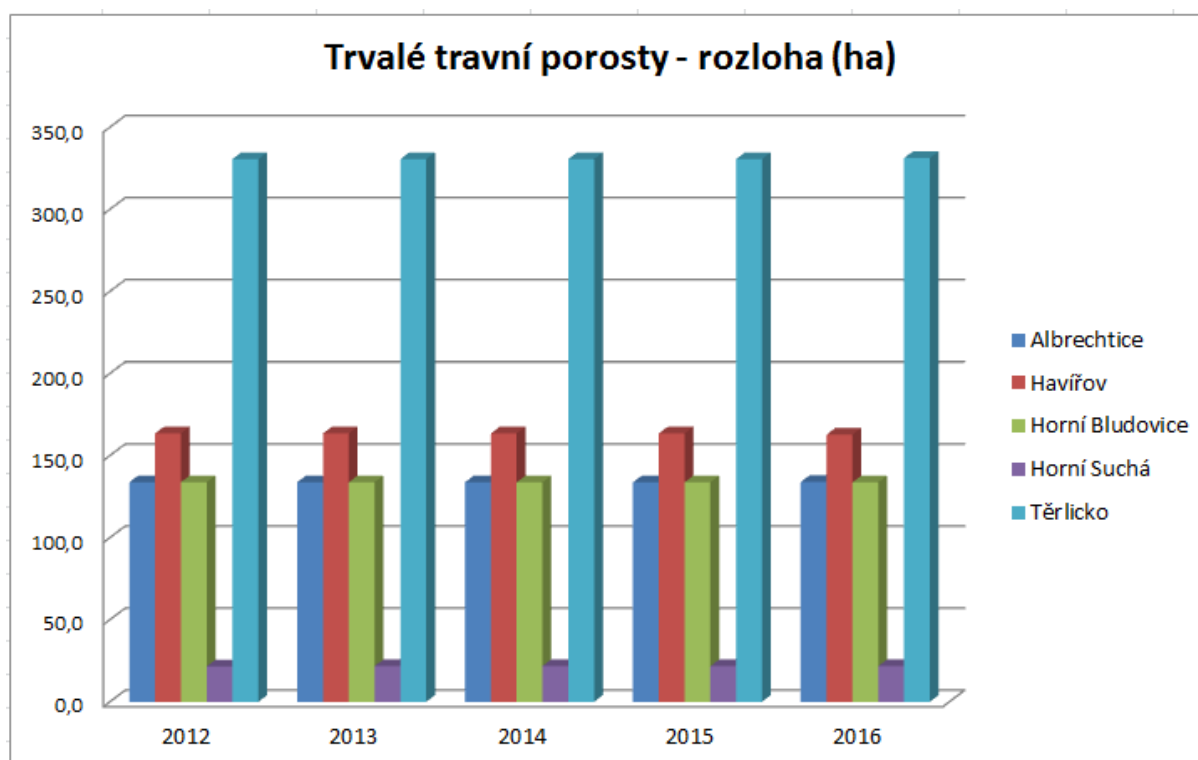
25.7. Trvalé travní porosty - rozloha (ha)

Ukazatel se skládá z dřívějšího ukazatele *Louky*, což jsou pozemky porostlé travinami, u nichž hlavním výtěžkem je seno (tráva), i když se nahodile spásají, a z ukazatele *Pastviny*, což jsou pozemky porostlé travinami, které jsou určeny k trvalému spásání, i když se nahodile sečou. Patří sem též pastevní výběhy pro skot, vepřový dobytek a drůbež.

Patří sem půda vlastní i pronajatá, na které v daném roce podnik (majitel, nájemce) hospodaří, včetně pozemků dočasně odňatých a dočasně neobdělávaných dle kategorizace katastrálního úřadu.

Ukazatel je udáván v hektarech.

sledované období	2012	2013	2014	2015	2016
Albrechtice	133,8	133,7	133,7	133,7	133,9
Havířov	163,5	163,5	163,5	163,4	162,8
Horní Bludovice	133,8	133,7	133,7	133,7	133,6
Horní Suchá	21,6	21,7	21,7	21,7	21,7
Těrlicko	330,6	330,6	330,6	330,6	331,2
ORP Havířov	783,3	783,3	783,2	783,1	783,2



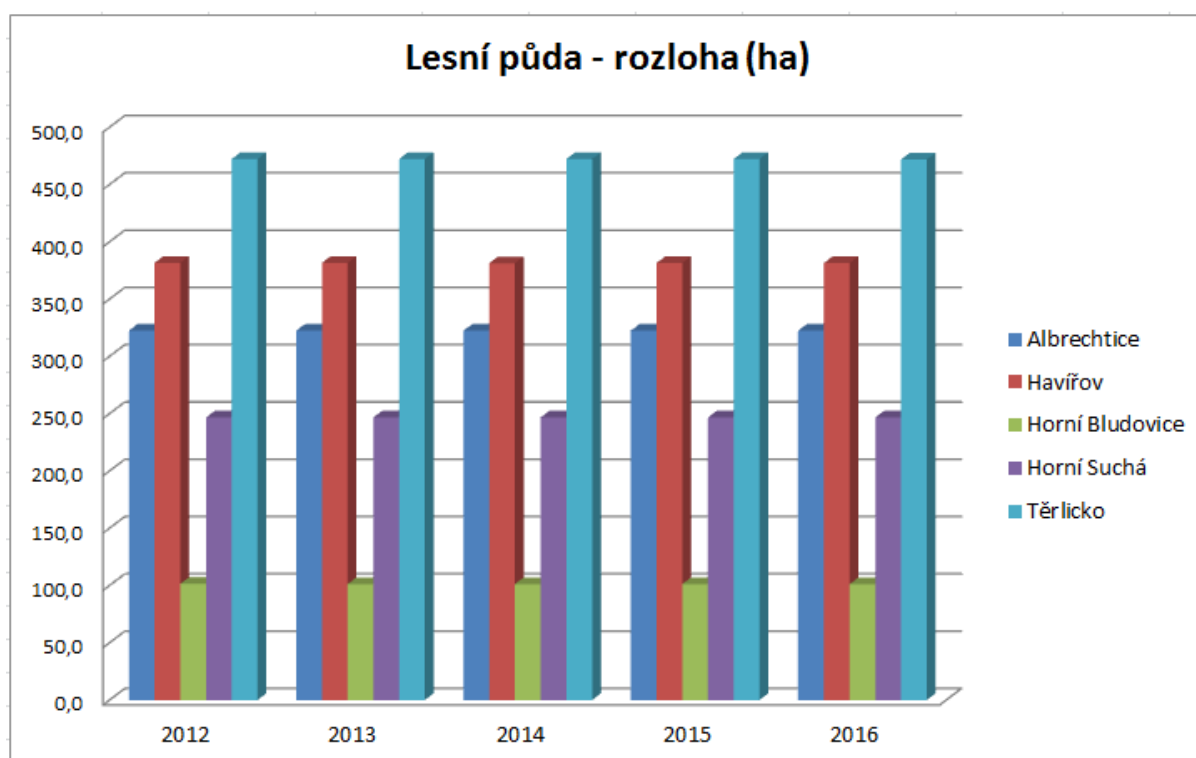
25.8. Lesní půda - rozloha (ha)

V ukazateli je zahrnuta: porostní půda, tj. půda využívaná přímo k lesní produkci, skutečně zalesněná nebo dočasně odlesněná s úmyslem opětovné obnovy lesního porostu, bezlesí, tj. dočasně odlesněná část lesní půdy, sloužící provozu lesního hospodářství nepřímo (plocha lesních školek, lesních skladů, měkké lesní cesty, průseky všech druhů, přesahují-li šířku 4 m, apod.), odňaté pozemky zemědělskému půdnímu fondu přidělené lesnímu hospodářství k zalesnění, ale dosud nezalesněné, pozemky nad horní hranicí stromové vegetace s výjimkou zastavěných pozemků (vysokohorské chaty, lyžařské vleky a jiná účelová zařízení).

Patří sem půda vlastní i pronajatá, na které v daném roce podnik (majitel, nájemce) hospodaří, včetně pozemků dočasně odňatých a dočasně neobdělávaných dle kategorizace katastrálního úřadu.

Ukazatel je udáván v hektarech.

sledované období	2012	2013	2014	2015	2016
Albrechtice	322,4	322,4	322,4	322,4	322,4
Havířov	381,7	381,6	381,3	381,5	381,5
Horní Bludovice	101,4	101,2	101,2	101,2	101,1
Horní Suchá	246,7	246,7	246,7	246,7	246,7
Těrlicko	472,3	472,3	472,3	472,3	471,8
ORP Havířov	1 524,5	1 524,2	1 523,9	1 524,0	1 523,6



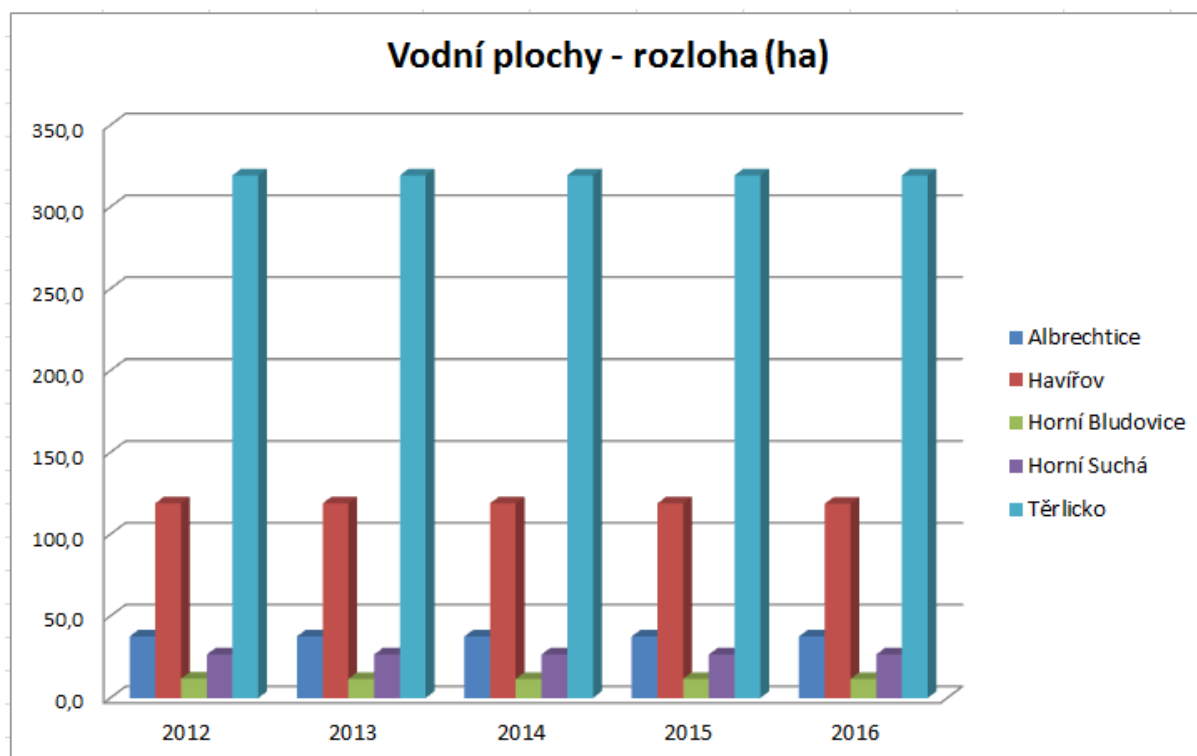
25.9. Vodní plochy - rozloha (ha)

Patří sem plocha rybníků s chovem ryb, pozemky rybníků, které jsou letněny, potoky vyhrazené pro chov pstruhů, močály, jezera, rybníky a potoky, které neslouží nebo nejsou určeny pro chov ryb, řeky, náhony, přehrady a jiné nádrže (umělé i přirozené), průplavy, odvodňovací a zavodňovací kanály, vodoteče a otevřené splaškové kanály.

Patří sem půda vlastní i pronajatá, na které v daném roce podnik (majitel, nájemce) hospodaří, včetně pozemků dočasně odňatých a dočasně neobdělávaných dle kategorizace katastrálního úřadu.

Ukazatel je udáván v hektarech.

sledované období	2012	2013	2014	2015	2016
Albrechtice	37,6	37,6	37,6	37,6	37,6
Havířov	118,9	118,9	118,9	118,9	118,7
Horní Bludovice	11,8	11,7	11,7	11,7	11,7
Horní Suchá	26,6	26,6	26,6	26,6	26,6
Těrlicko	319,4	319,4	319,4	319,4	319,4
ORP Havířov	514,3	514,2	514,2	514,2	514,0



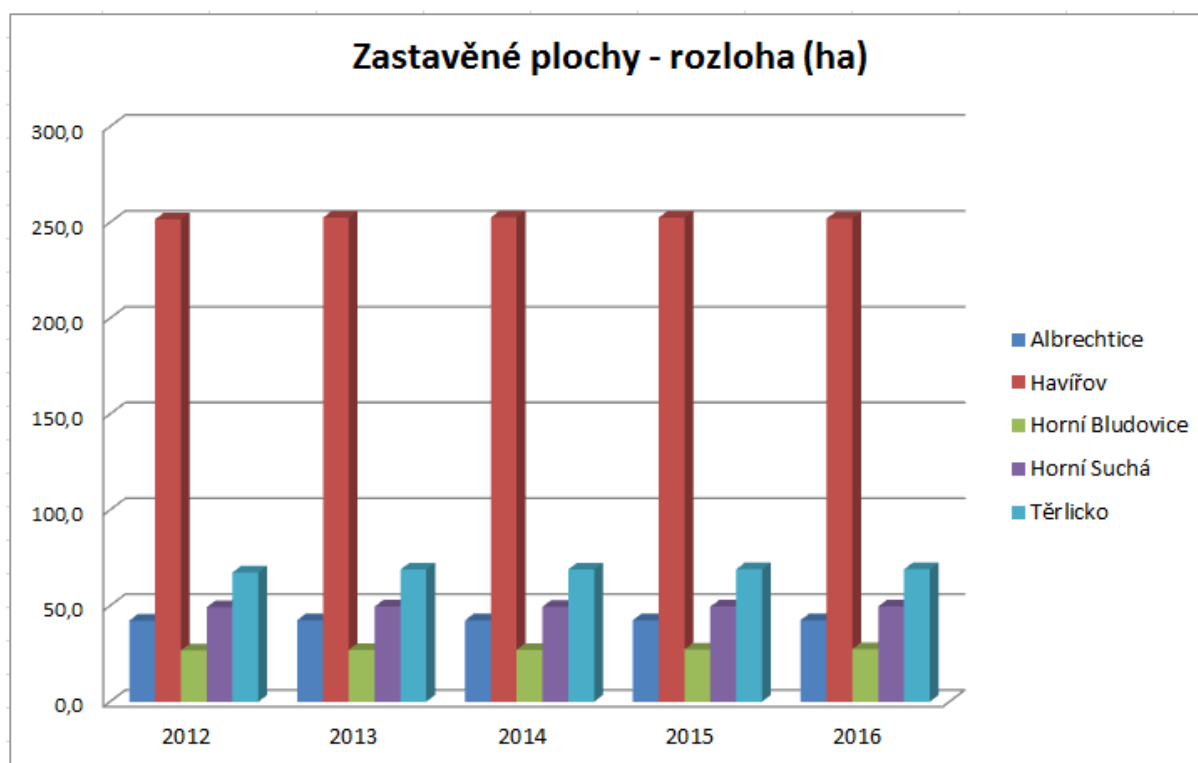
25.10. Zastavěné plochy - rozloha (ha)

Jsou tvořeny pozemky, na kterých jsou postaveny budovy (kromě skleníků a japanů), a nádvořími náležejícími k obytným, hospodářským nebo průmyslovým budovám jako jejich příslušenství.

Patří sem půda vlastní i pronajatá, na které v daném roce podnik (majitel, nájemce) hospodaří, včetně pozemků dočasně odňatých a dočasně neobdělávaných dle kategorizace katastrálního úřadu.

Ukazatel je udáván v hektarech.

sledované období	2012	2013	2014	2015	2016
Albrechtice	42,3	42,5	42,5	42,6	42,6
Havířov	251,6	252,5	252,6	252,5	252,0
Horní Bludovice	26,8	27,1	27,1	27,2	27,5
Horní Suchá	49,3	49,6	49,6	49,6	49,7
Těrlicko	67,5	69,0	69,0	69,1	69,1
ORP Havířov	437,6	440,7	440,8	441,1	440,9



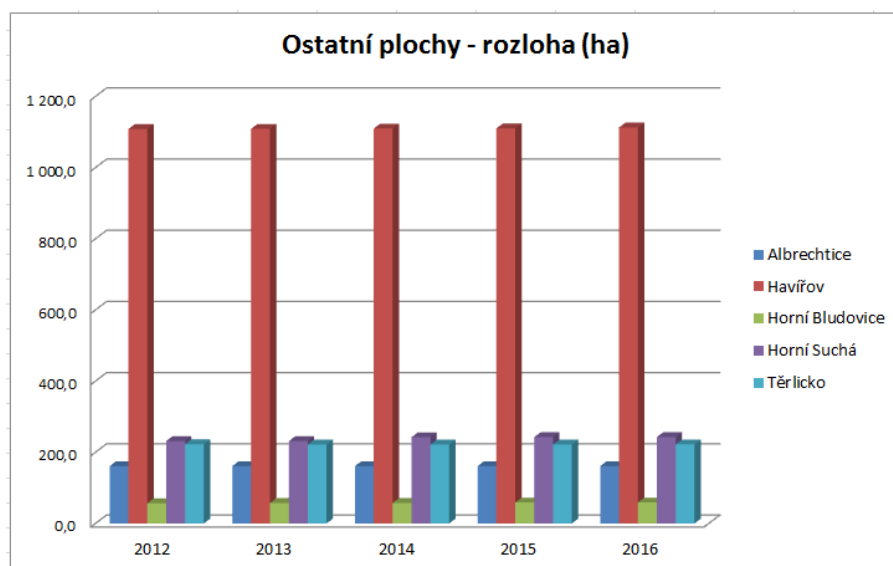
25.11. Ostatní plochy - rozloha (ha)

Patří sem všechny ostatní pozemky, určené jako skladištní a dílenské prostory, dále stavební místa, pokud slouží v současné době k jiným účelům a nedají se zemědělsky využít, pozemky určené k dopravě nebo k telekomunikaci, určené pro zdravotnictví, tělesnou výchovu a rekreaci, rekreační plochy u chat (nikoli soukromých) a hotelů, pozemky určené jako státní přírodní rezervace nebo jiná chráněná území, areály kulturních památek, pokud na nich není plánována zemědělská výroba nebo nejde o lesní půdu, parky, veřejné nebo soukromé okrasné zahrady, pozemky určené k dobývání nerostů a jiných surovin a k ukládání vedlejších produktů při těžbě nerostů a jiných surovin a jako stálé manipulační prostory apod. (haldy u šachet, silážní jámy, trvalé polní mlaty, tvrdé výběhy pro drůbež, skot a vepřový dobytek, mrchoviště). Dále jsou to hřbitovy a pozemky, které nejde zemědělsky obdělávat (rokle, výmoly, ochranné hráze atd.) a pozemky, které neposkytují trvalý užitek z jiných důvodů, zejména plochy zarostlé křovinami nebo zanesené štěrkem nebo kamením nebo slatiny, tj. půdy zamokřené.

Patří sem půda vlastní i pronajatá, na které v daném roce podnik (majitel, nájemce) hospodaří, včetně pozemků dočasně odňatých a dočasně neobdělávaných dle kategorizace katastrálního úřadu.

Ukazatel je udáván v hektarech.

sledované období	2012	2013	2014	2015	2016
Albrechtice	161,0	161,0	161,1	161,1	161,1
Havířov	1 108,5	1 108,9	1 109,8	1 110,3	1 112,6
Horní Bludovice	56,7	57,3	57,6	58,8	58,9
Horní Suchá	231,7	231,4	242,4	242,5	242,7
Těrlicko	222,9	221,7	221,7	221,7	222,3
ORP Havířov	1 780,8	1 780,4	1 792,6	1 794,4	1 797,6

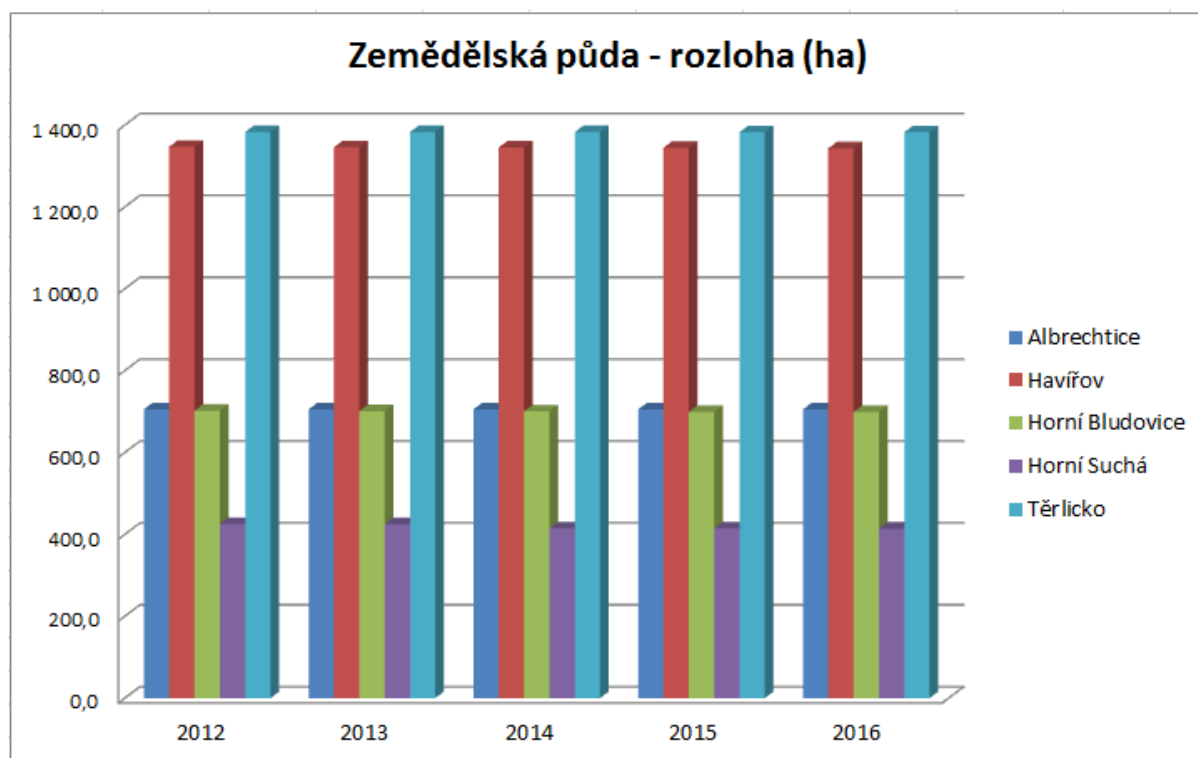


25.12. Zemědělská půda - rozloha (ha)

Zemědělská půda je součtový ukazatel, který udává souhrn výměr druhů pozemků (kultur) sloužících bezprostředně zemědělskému výrobnímu procesu jako základní prostředek, z něhož se získává rostlinná produkce. Ukazatel je tvořen součtem výměr těchto druhů pozemků: orná půda, chmelnice, vinice, zahrady, ovocné sady a trvalé travní porosty.

Ukazatel je udáván v hektarech.

sledované období	2012	2013	2014	2015	2016
Albrechtice	705,5	705,3	705,2	705,1	705,1
Havířov	1 346,8	1 345,6	1 345,0	1 344,4	1 342,8
Horní Bludovice	701,9	700,9	700,4	699,2	698,9
Horní Suchá	425,2	425,2	414,3	414,1	413,9
Těrlicko	1 383,0	1 382,7	1 382,6	1 382,5	1 382,4
ORP Havířov	4 562,4	4 559,6	4 547,5	4 545,3	4 543,0

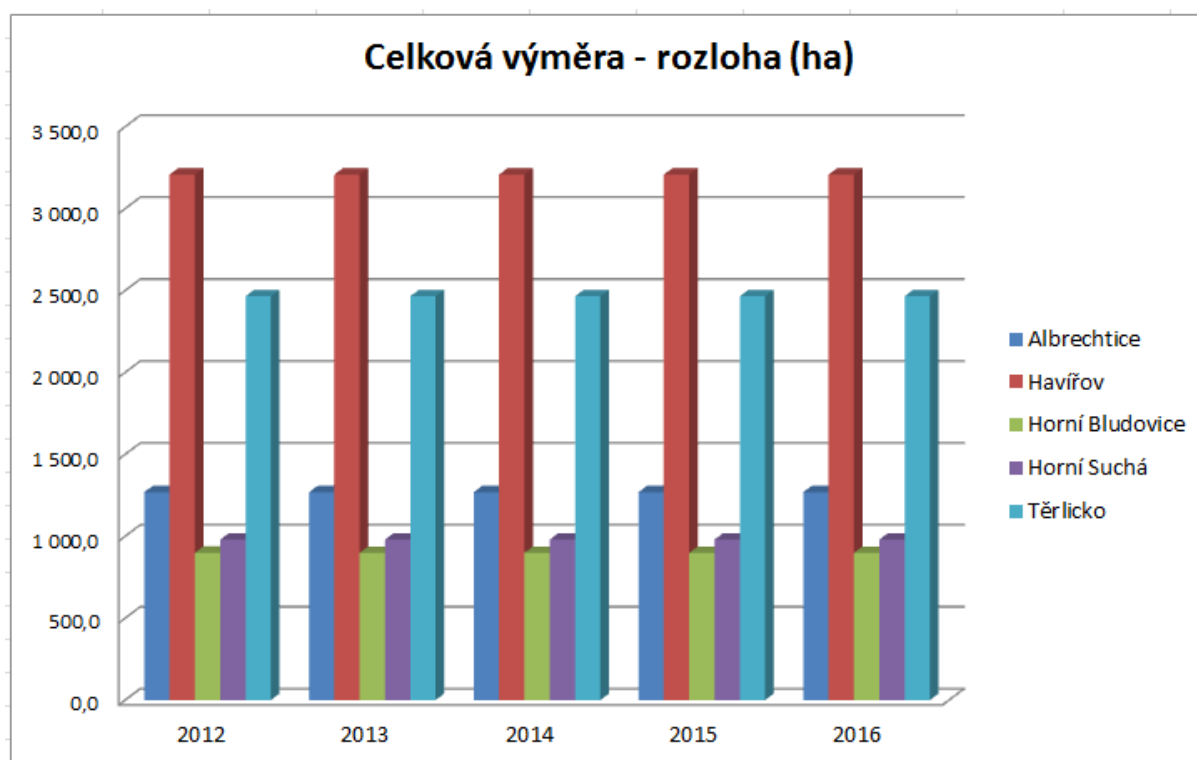


25.13. Celková výměra (ha)

Celková výměra je součtový ukazatel, který uvádí celkovou plochu území. Ta je tvořena součtem výměr zemědělské půdy, nezemědělské půdy a vodních ploch na území.

Ukazatel je udáván v hektarech.

sledované období	2012	2013	2014	2015	2016
Albrechtice	1 268,8	1 268,8	1 268,8	1 268,8	1 268,8
Havířov	3 207,6	3 207,6	3 207,6	3 207,6	3 207,6
Horní Bludovice	898,1	898,1	898,1	898,1	898,1
Horní Suchá	979,5	979,5	979,5	979,5	979,5
Těrlicko	2 465,0	2 465,0	2 465,0	2 465,0	2 465,0
ORP Havířov	8 819,0	8 819,0	8 819,0	8 819,0	8 819,0

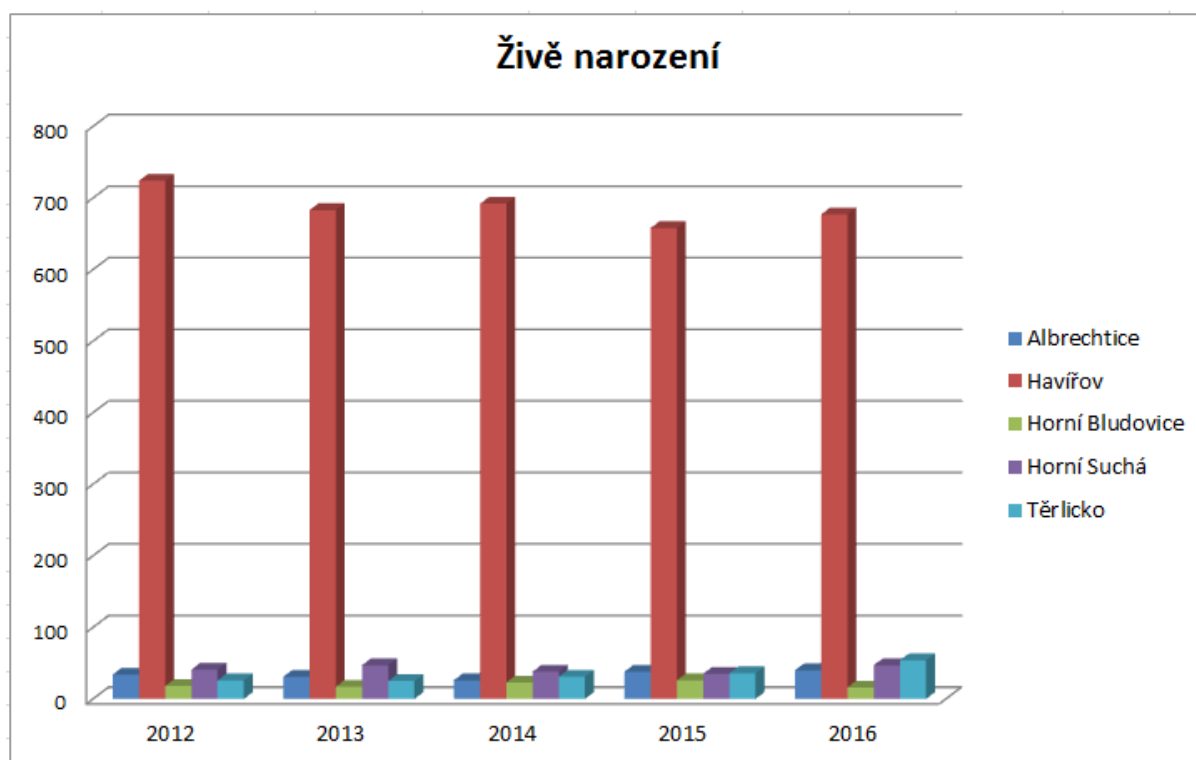


26. Další dostupné informace, týkající se například demografie, ekonomických aktivit, bydlení, rekreace, uspokojování sociálních potřeb a životního prostředí

26.1. Živě narození

Ukazatel udává počet statistických hlášení o narození, doručených Českému statistickému úřadu od zpravodajské jednotky (zdravotnického zařízení a matky), vztahujících se k danému období a území.

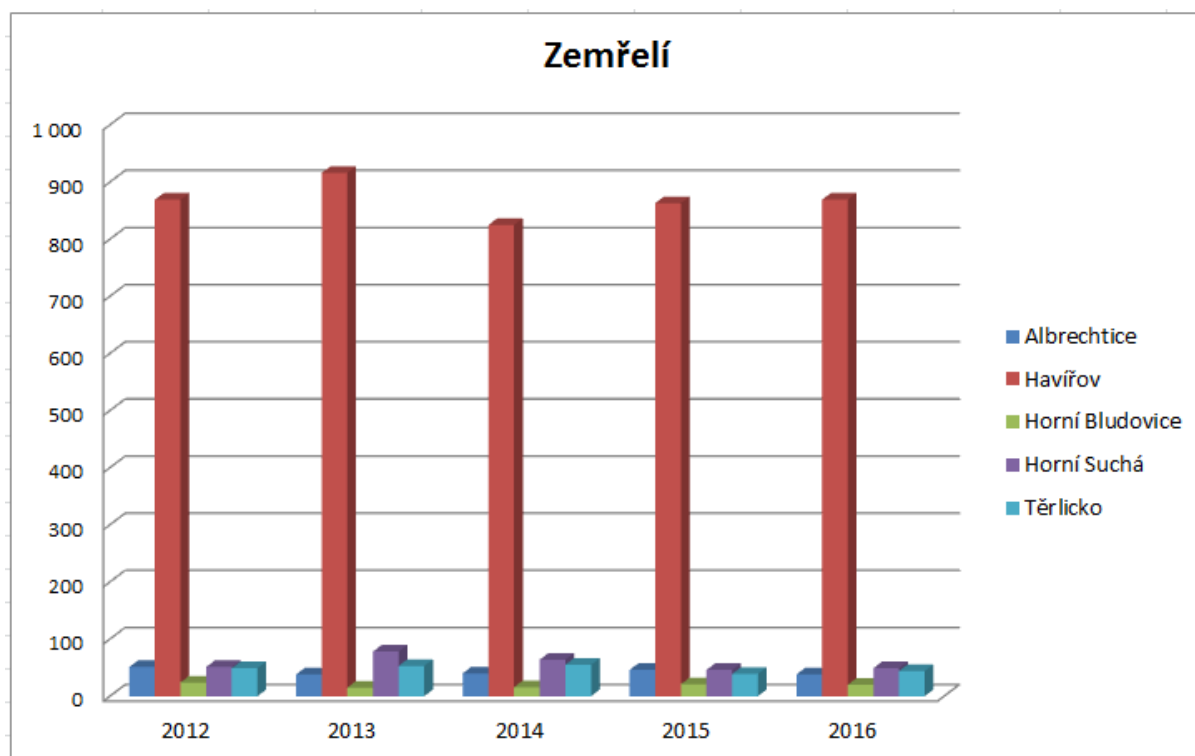
sledované období	2012	2013	2014	2015	2016
Albrechtice	34	31	26	38	40
Havířov	724	683	692	658	677
Horní Bludovice	18	17	23	26	16
Horní Suchá	41	47	38	35	47
Těrlicko	26	25	31	36	54
ORP Havířov	843	803	810	793	834



26.2. Zemřelí

Ukazatel udává počet zemřelých osob v daném období a území, o jejichž úmrtí obdržel Český statistický úřad od zpravodajské jednotky (zdravotnického zařízení a matriky) statistické hlášení o úmrtí.

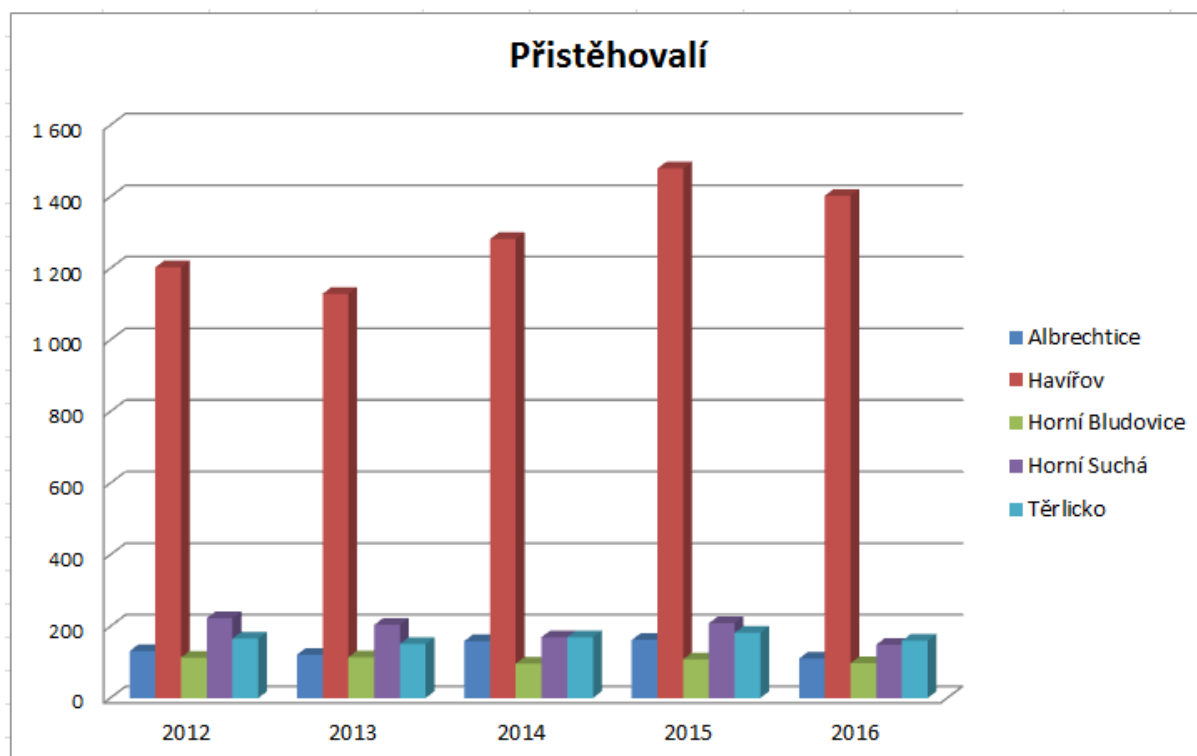
<i>sledované období</i>	2012	2013	2014	2015	2016
Albrechtice	51	38	40	46	38
Havířov	869	916	825	863	869
Horní Bludovice	24	15	16	21	20
Horní Suchá	51	78	64	46	49
Těrlicko	49	53	55	39	44
ORP Havířov	1 044	1 100	1 000	1 015	1 020



26.3. Přistěhovalí

Ukazatel vyjadřuje absolutní počet případů přistěhování na dané území. Přistěhováním se rozumí změna obce trvalého nebo dlouhodobého pobytu osoby na území ČR (vnitřní stěhování) nebo přes hranici ČR (zahraniční stěhování). U osob, které nejsou v ČR přihlášeny k trvalému pobytu (např. u cizinců s krátkodobým pobytem), se stěhování nesleduje. Do vykazovaných hodnot není zahrnuto stěhování uvnitř sledovaného území. Za přistěhovalou osobu je v demografické statistice považována osoba, o které zpravodajská jednotka (ohlašovna pobytu nebo útvar cizinecké policie) zaslala Ministerstvu vnitra ČR statistické hlášení o stěhování.

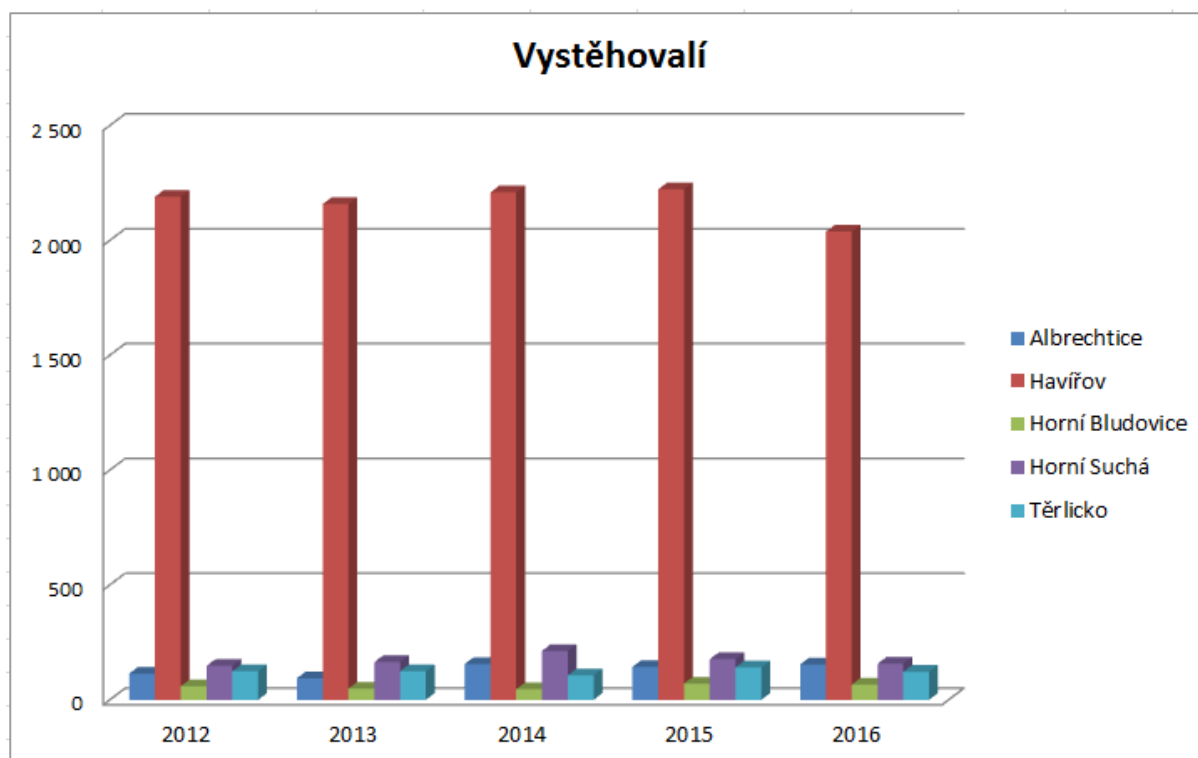
sledované období	2012	2013	2014	2015	2016
Albrechtice	131	121	159	162	110
Havířov	1 203	1 129	1 282	1 479	1 403
Horní Bludovice	113	114	96	108	97
Horní Suchá	223	204	170	209	149
Těrlicko	166	151	170	182	160
ORP Havířov	1 836	1 719	1 877	2 140	1 919



26.4. Vystěhovalí

Ukazatel vyjadřuje absolutní počet případů vystěhování z daného území. Vystěhováním se rozumí změna obce trvalého nebo dlouhodobého pobytu osoby na území ČR (vnitřní stěhování) nebo přes hranici ČR (zahraniční stěhování). U osob, které nejsou v ČR přihlášeny k trvalému pobytu (např. u cizinců krátkodobým pobytem), se stěhování nesleduje. Do vykazovaných hodnot není zahrnuto stěhování uvnitř sledovaného území. Za vystěhovalou osobu je v demografické statistice považována osoba, za niž zpravodajská jednotka (ohlašovna pobytu nebo útvar cizinecké policie) zaslala Ministerstvu vnitra ČR statistické hlášení o stěhování.

sledované období	2012	2013	2014	2015	2016
Albrechtice	114	94	156	143	154
Havířov	2 190	2 158	2 209	2 222	2 038
Horní Bludovice	59	49	46	71	66
Horní Suchá	148	164	213	177	157
Těrlicko	124	125	107	141	122
ORP Havířov	2 635	2 590	2 731	2 754	2 537

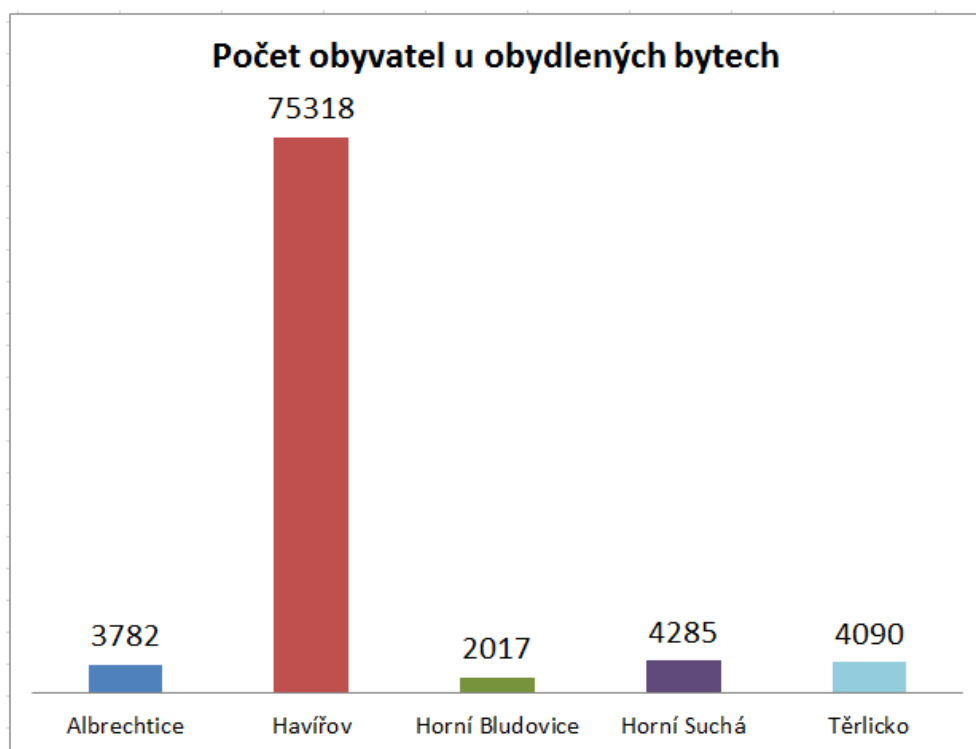


26.5. Počet obyvatel v obydlených bytech

Udává počet obyvatel k rozhodnému okamžiku Sčítání lidu, domů a bytů v roce 2011, kteří bydleli v obydlených bytech.

Tento ukazatel není sledován pravidelně po jednotlivých letech.

<i>sledované období</i>	<i>SLDB 2011</i>
Albrechtice	3782
Havířov	75318
Horní Bludovice	2017
Horní Suchá	4285
Těrlicko	4090
ORP Havířov	89492

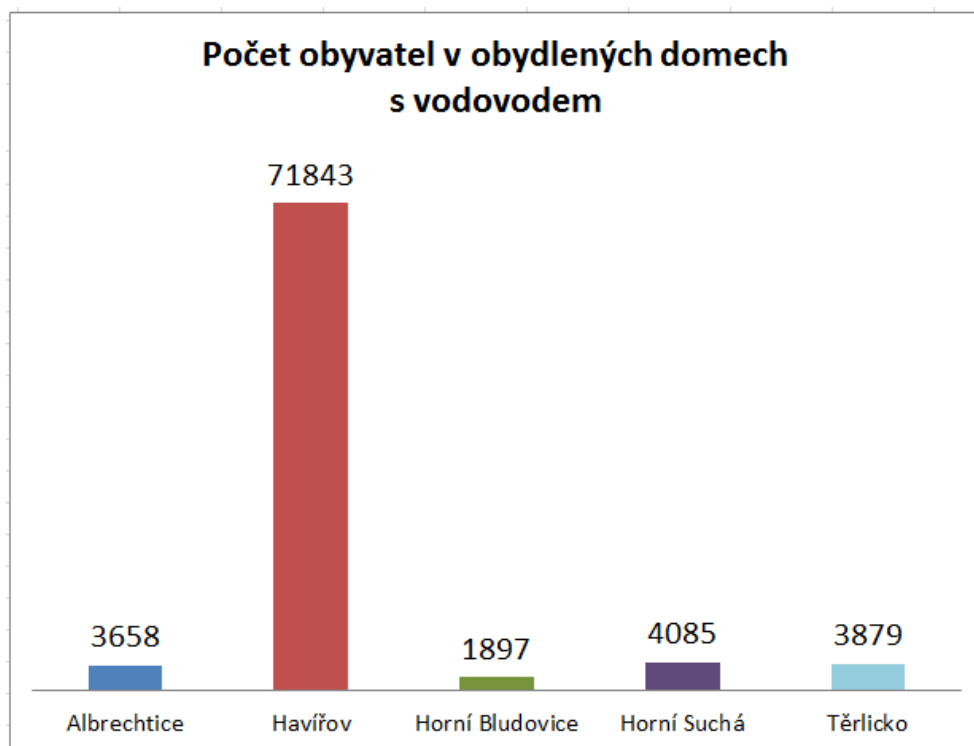


26.6. Počet obyvatel v obydlených bytech s vodovodem

Udává počet obyvatel k rozhodnému okamžiku Sčítání lidu, domů a bytů v roce 2011, kteří bydlí v obydlených bytech, v nichž byla zjištěna dostupnost vodovodu (v bytě nebo v domě, z veřejné sítě nebo domácího, resp. soukromého vodovodu). Tento počet obyvatel byl ale zmenšen o obyvatele těch bytů, kde tento údaj o vybavenosti nebyl vyplněn (byl nezjištěn).

Tento ukazatel není sledován pravidelně po jednotlivých letech.

<i>sledované období</i>	<i>SLDB 2011</i>
Albrechtice	3658
Havířov	71843
Horní Bludovice	1897
Horní Suchá	4085
Těrlicko	3879
ORP Havířov	85362

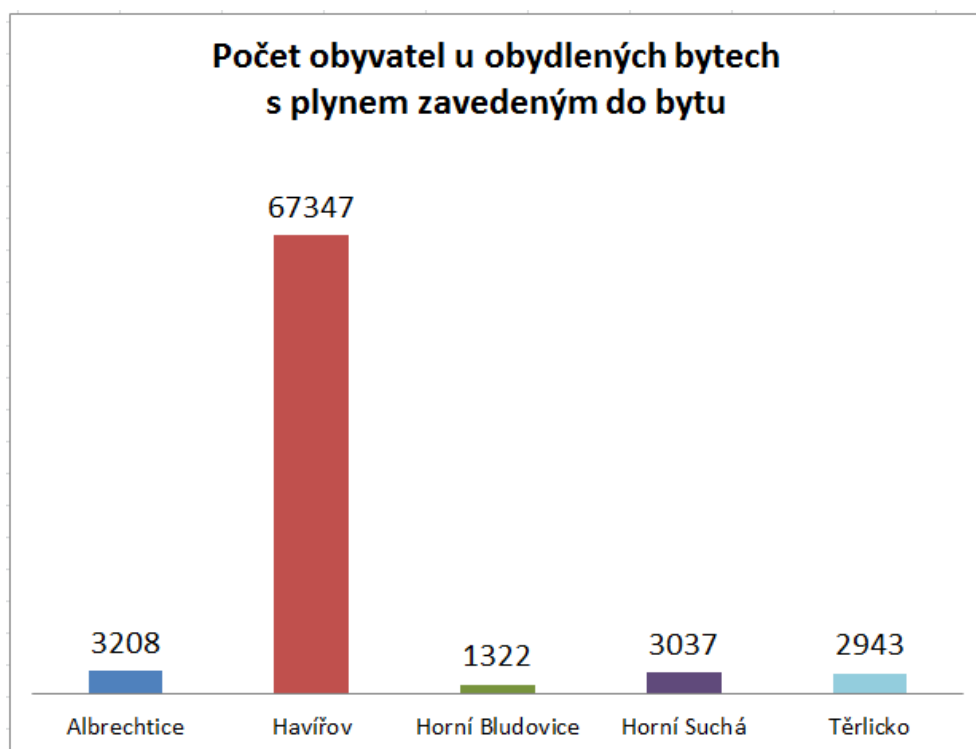


26.7. Počet obyvatel žijících v obydlených bytech s plynem zavedeným do bytu

Udává počet obyvatel k rozhodnému okamžiku Sčítání lidu, domů a bytů v roce 2011, kteří bydlí v obydlených bytech, v nichž byla zjištěna dostupnost plynu (v bytě nebo v domě). Tento počet obyvatel byl ale zmenšen o obyvatele těch bytů, kde tento údaj o vybavenosti nebyl vyplněn (byl nezjištěn).

Tento ukazatel není sledován pravidelně po jednotlivých letech.

<i>sledované období</i>	<i>SLDB 2011</i>
Albrechtice	3208
Havířov	67347
Horní Bludovice	1322
Horní Suchá	3037
Těrlicko	2943
ORP Havířov	77857

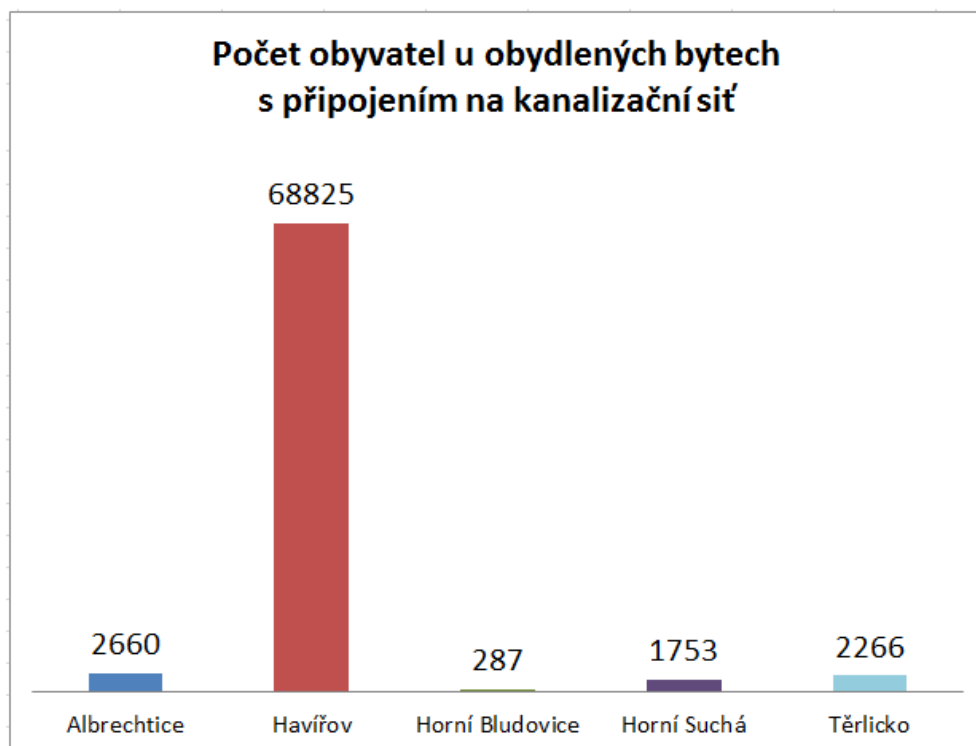


26.8. Počet obyvatel žijících v obydlených bytech napojených na kanalizační síť

Udává počet obyvatel k rozhodnému okamžiku Sčítání lidu, domů a bytů v roce 2011, kteří bydlí v obydlených bytech, v nichž byla zjištěna dostupnost kanalizační sítě (v bytě nebo v domě, z veřejné sítě nebo domácí, resp. soukromé kanalizace). Tento počet obyvatel byl ale zmenšen o obyvatele těch bytů, kde tento údaj o vybavenosti nebyl vyplněn (byl nezjištěn). Způsob likvidace odpadních vod se nezjišťoval.

Tento ukazatel není sledován pravidelně po jednotlivých letech.

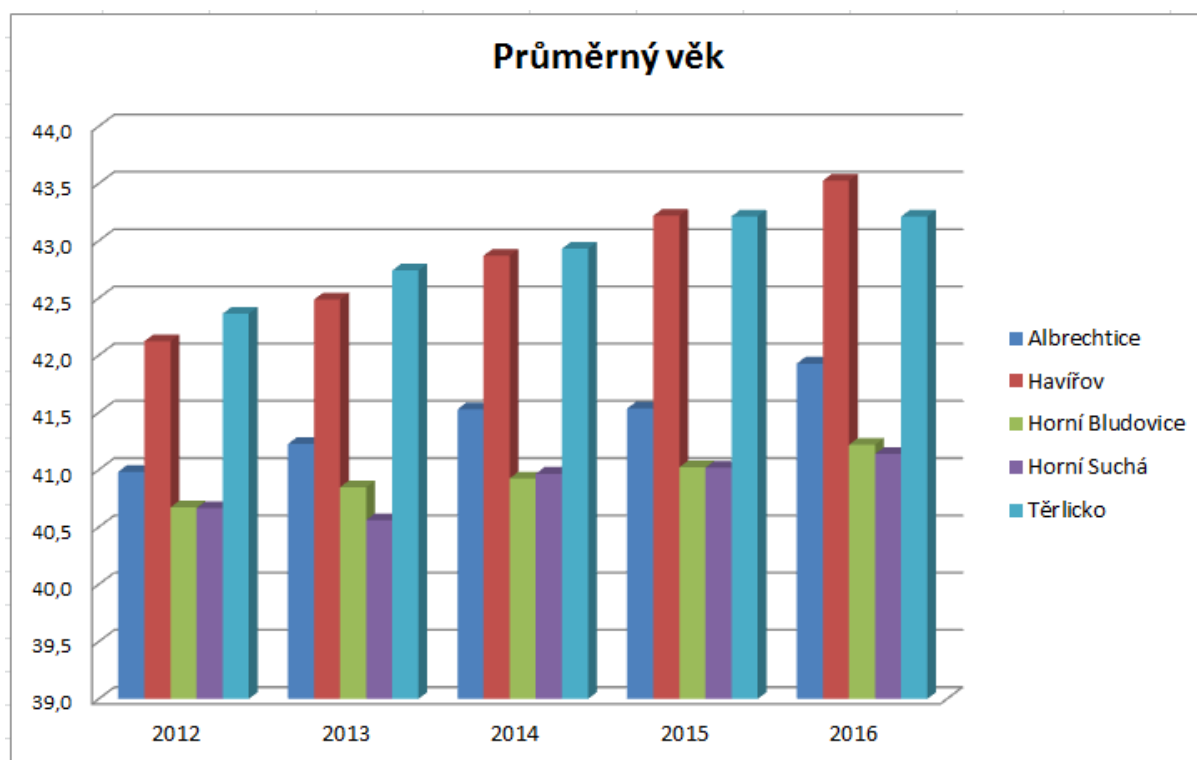
<i>sledované období</i>	<i>SLDB 2011</i>
Albrechtice	2660
Havířov	68825
Horní Bludovice	287
Horní Suchá	1753
Těrlicko	2266
ORP Havířov	75791



26.9. Průměrný věk

Průměrný věk obyvatelstva je počítán jako aritmetický průměr věku všech žijících jedinců v dané populaci a lokalitě v daném okamžiku.

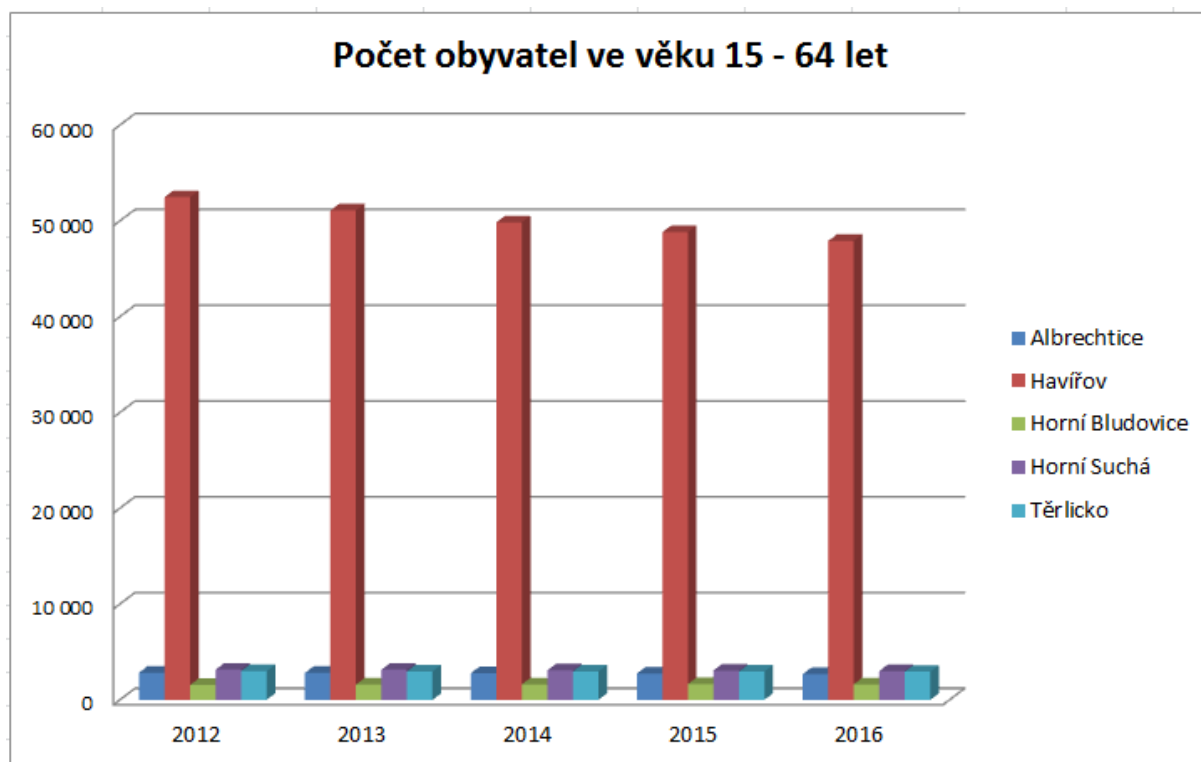
sledované období	2012	2013	2014	2015	2016
Albrechtice	41,0	41,2	41,5	41,5	41,9
Havířov	42,1	42,5	42,9	43,2	43,5
Horní Bludovice	40,7	40,8	40,9	41,0	41,2
Horní Suchá	40,7	40,6	41,0	41,0	41,1
Těrlicko	42,4	42,7	42,9	43,2	43,2
ORP Havířov	42,0	42,3	42,7	43,0	43,3



26.10. Počet obyvatel ve věku 15 - 64 let

Ukazatel udává počet osob s dokončeným věkem 15 až 64 let na daném území v daném okamžiku, tj. ve 24:00 hodin 31. prosince stanoveného roku.

sledované období	2012	2013	2014	2015	2016
Albrechtice	2 833	2 817	2 786	2 746	2 686
Havířov	52 477	51 095	49 852	48 822	47 899
Horní Bludovice	1 546	1 591	1 621	1 642	1 617
Horní Suchá	3 153	3 153	3 085	3 062	3 012
Těrlicko	2 991	2 972	2 969	2 953	2 938
ORP Havířov	63 000	61 628	60 313	59 225	58 152



Závěrečná informace

Zdrojem statistických údajů pro tabulky a grafy k aktualizaci ÚAP ORP Havířov jsou veřejné databáze Českého statistického úřadu, které byly zveřejněné dne 30.6.2017 –

https://www.czso.cz/csu/czso/domov?p_p_id=3&p_p_lifecycle=0&p_p_state=maximized&p_p_mode=view&_3_struts_action=%2Fsearch%2Fsearch&_3_redirect=%2Fweb%2Fczso%2Fkatalog-produktu-vydavame&_3_keywords=%C3%BAap&_3_groupId=0

Tuto aktualizaci územně analytických podkladů zpracoval pořizovatel ÚAP ORP Havířov –

Magistrát města Havířova, odbor územního rozvoje

IČ:CZ00297488

Svornosti 2, 73601 Havířov – Město

tel. +420 596 803 111

e-mail: posta@havirov-city.cz

<http://www.havirov-city.cz/>

identifikátor datové schránky (ID): 7zhh6tn